


DEPARTEMENT DE LA REUNION

COMMUNES DE SAINT-PIERRE ET DE LA PETITE ILE

CLIENTS:





PLAN DE SERVITUDE ET D'OCCUPATION TEMPORAIRE

SECTEURS MONT VERT ET ANSE LES HAUTS

PLANCHE 19

| | | |
|--------------------------------|-------------------|-------------------|
| DOSSIER : 19-865 | DATE : 11/06/2020 | PLAN : SER.19-865 |
| SYSTEMES DE COORDONNEES : | | ECHELLE : 1/500 |
| Planimétrie : UTM 40 (Par GPS) | MODIFICATIONS : | |
| Altimétrie : | Date : | Indice : |
| | Objet : | |



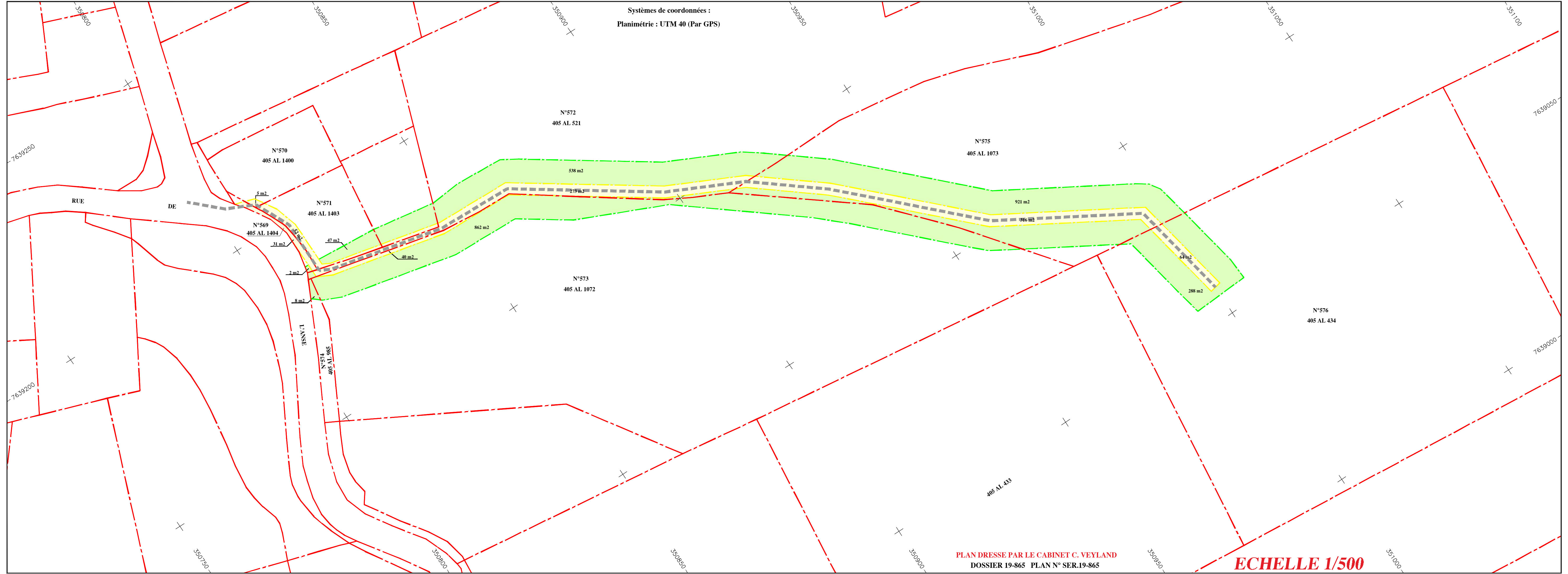
CABINET VEYLAND
SARL DE GEOMETRE EXPERT.
DIPLOME PAR LE GOUVERNEMENT (D.P.L.G.)
MEMBRE DE L'ORDRE DES GEOMETRES EXPERTS N° 2001 B 200 006

Bureau principal : 25 Rue du Docteur Roussel
R.P. 12 - 97831 Le TAMPON CEDEX
Tel : 0262 59 53 84 / Fax : 0262 59 53 85
e-mail : cabinet.veyland@ccp.re

Bureau secondaire : SULLMIC Chevalier Bank
Apt 9006-Bat A - 12 Rue Bory St Vincent - 97410 ST-PIERRE
Tel : 0262 25 06 09 / Fax : 0262 25 90 55
e-mail : cabinet.veyland@ccp.re

Documents d'arpentage - Bornages - Lotissements
Levés topographiques - Plans de propriété - Profils - Implantations - Cubatures
Coproprétés - Etats descriptifs de division - Plans d'intérieur - Loi CARREZ
Travaux GPS - Nivellement de précision - Auscultations - Bathymétrie

DESSIN : J.Z



SCHEMA D'ASSEMBLAGE

LEGENDE DES LIMITES

- Superposition brute du cadastre sans adaptation. L'application cadastrale est donnée à titre indicatif et ne peut en aucun cas suppléer une limite bornée.
- Limite de servitude légale des canalisations
- Limite occupation temporaire pour les travaux de canalisation
- Canalisation

LEGENDE DES SURFACES

- Occupation temporaire pour les travaux de canalisation sur les parcelles concernées
- Servitude légale des canalisations sur les parcelles concernées
 - Profondeur minimum d'enfouissement : 0.60m
 - Largeur des servitudes : 3.00m

Echelle : 1/22222