

PRÉFET DE LA RÉUNION

Direction de l'alimentation,
de l'agriculture et de la forêt
Antenne sud
1 chemin de l'Irat
97410 Saint Pierre
Service Economie Agricole et Filières

DECISION N° 2018-AE-290
Accordant autorisation d'exploiter

LE PRÉFET DE LA RÉUNION
CHEVALIER DE LA LÉGIION D'HONNEUR
CHEVALIER DE L'ORDRE NATIONAL DU MÉRITE

Vu la loi du 19 mars 1946 érigé en Départements la Guadeloupe, la Guyane, la Martinique et la Réunion, ainsi que les textes qui l'ont complétée ou modifiée,
Vu la loi d'avenir pour l'agriculture, l'alimentation et la forêt n°2014-1170 du 13 octobre 2014,
Vu la loi de programmation relative à l'égalité outre-mer et portant autres dispositions en matière sociale et économique du 28 février 2017,
Vu le décret 2015-713 du 22 juin 2015,
Vu le Code Rural et de la Pêche Maritime, notamment l'article L.312-1 relatif au Schéma Directeur Régional des Exploitations Agricoles, les articles R 312-1 et suivants, les articles L. 331-1 et suivants, les articles R 331-1 et suivants, l'article D331-7 du même code,
Vu le décret du 29 juin 2017 portant nomination de Amaury de SAINT QUENTIN, Préfet de la Région Réunion, Préfet de la Réunion,
Vu l'arrêté ministériel du 20 juillet 2015 fixant les modalités de calcul des équivalences par type de production, région naturelle ou territoire pour l'établissement du schéma directeur régional des exploitations agricoles,
Vu l'arrêté préfectoral n° 999 SG/DAAF du 03/05/2017 établissant le schéma directeur régional des exploitations agricoles de La Réunion,
Vu l'arrêté préfectoral n°800 du 24 avril 2017 portant désignation des membres de la section spécialisée du Comité d'Orientation Stratégique et de Développement Agricole (COSDA) de La Réunion,
Vu l'arrêté préfectoral n° 1722 du 10 septembre 2018 portant délégation de signature,
Vu la décision de subdélégation de signature en date du 11 septembre 2018,
Vu l'avis rendu par le Comité d'Orientation Stratégique et de Développement Agricole (COSDA) en date du 09/10/18

Considérant que le candidat a présenté un dossier répondant aux critères fixés par la réglementation notamment du fait de :

- l'attestation d'une capacité professionnelle répondant aux prescriptions prévues
- l'atteinte du seuil de viabilité économique fixé à 25 000 euros de production brute standard

DECIDE

ARTICLE 1 L'autorisation d'exploiter est **accordée** à Monsieur HOARAU Damien Jean Marcel
Demeurant 222, route de Bois court - 97418 PLAINE DES CAFRES
pour un terrain d'une superficie de 2,5050 ha
Références cadastrales 22CY0106 sur la commune de LE TAMPON

ARTICLE 2 - La présente autorisation sera périmée si le fonds n'a pas été mis en culture dans les limites prévues à l'article L. 331-4 et suivants du Code Rural et de la Pêche Maritime.

ARTICLE 3 - Le terrain sera exploité sous réserve du respect de la réglementation relative aux droits du sol (le Code de l'Urbanisme et le Code Forestier notamment).

ARTICLE 4 - Monsieur le secrétaire général de la préfecture et monsieur le directeur de l'alimentation, de l'agriculture et de la forêt, sont chargés, chacun pour ce qui le concerne de l'exécution de la présente décision.

Saint-Pierre, le 09/10/18

Pour le préfet et par délégation,
Le Chef du Pôle Installation, Contrôle des Structures, Emploi



Taos GENTIL

Cette décision peut être contestée dans les deux mois qui suivent sa notification si vous estimez qu'il a été fait une application incorrecte de la réglementation en vigueur, en précisant le point sur lequel porte votre contestation :

- par recours gracieux auprès de l'auteur de la décision ou hiérarchique adressé au Ministre de l'Agriculture, de l'Agroalimentaire et de la Forêt. L'absence de réponse dans un délai de deux mois fait naître une décision implicite de rejet qui peut elle-même être déférée au tribunal administratif dans les deux mois suivants.
- par recours contentieux devant le tribunal administratif de Saint-Denis, Avenue de la Victoire - 97400 Saint-Denis.

PRÉFET DE LA RÉUNION

Direction de l'alimentation,
de l'agriculture et de la forêt
Antenne sud
1 chemin de l'Irat
97410 Saint Pierre
Service Economie Agricole et Filières

DECISION N° 2018-AE-303
Accordant autorisation d'exploiter

LE PRÉFET DE LA RÉUNION
CHEVALIER DE LA LÉGIION D'HONNEUR
CHEVALIER DE L'ORDRE NATIONAL DU MÉRITE

Vu la loi du 19 mars 1946 érigant en Départements la Guadeloupe, la Guyane, la Martinique et la Réunion, ainsi que les textes qui l'ont complétée ou modifiée,
Vu la loi d'avenir pour l'agriculture, l'alimentation et la forêt n°2014-1170 du 13 octobre 2014,
Vu la loi de programmation relative à l'égalité réelle outre-mer et portant autres dispositions en matière sociale et économique du 28 février 2017,
Vu le décret 2015-713 du 22 juin 2015,
Vu le Code Rural et de la Pêche Maritime, notamment l'article L.312-1 relatif au Schéma Directeur Régional des Exploitations Agricoles, les articles R.312-1 et suivants, les articles L.331-1 et suivants, les articles R.331-1 et suivants, l'article D371-7 du même code,
Vu le décret du 29 juin 2017 portant nomination de Amaury de SAINT-QUENTIN, Préfet de la Région Réunion, Préfet de la Réunion,
Vu l'arrêté ministériel du 20 juillet 2015 fixant les modalités de calcul des équivalences par type de production, région naturelle ou territoire pour l'établissement du schéma directeur régional des exploitations agricoles,
Vu l'arrêté préfectoral n° 999 SG/DAAF du 03/05/2017 établissant le schéma directeur régional des exploitations agricoles de La Réunion,
Vu l'arrêté préfectoral n°800 du 24 avril 2017 portant désignation des membres de la section spécialisée du Comité d'Orientation Stratégique et de Développement Agricole (COSDA) de La Réunion,
Vu l'arrêté préfectoral n° 1722 du 10 septembre 2018 portant délégation de signature,
Vu la décision de subdélégation de signature en date du 11 septembre 2018,
Vu l'avis rendu par le Comité d'Orientation Stratégique et de Développement Agricole (COSDA) en date du 09/10/18

Considérant que le candidat a présenté un dossier répondant aux critères fixés par la réglementation notamment du fait de :

- l'attestation d'une capacité professionnelle répondant aux prescriptions prévues
- l'atteinte du seuil de viabilité économique fixé à 25 000 euros de production brute standard

DECIDE

ARTICLE 1 L'autorisation d'exploiter est **accordée** à Madame NAZE Marie Annie
Demeurant 45 chemin terminus - 97480 SAINT JOSEPH
pour un terrain d'une superficie de 0,1780 ha
Références cadastrales 12AP0513 sur la commune de SAINT JOSEPH

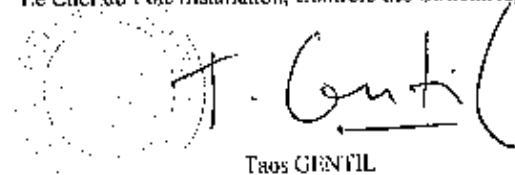
ARTICLE 2 - La présente autorisation sera périmée si le fonds n'a pas été mis en culture dans les limites prévues à l'article L.331-4 et suivants du Code Rural et de la Pêche Maritime.

ARTICLE 3 - Le terrain sera exploité sous réserve du respect de la réglementation relative aux droits du sol (le Code de l'Urbanisme et le Code Forestier notamment).

ARTICLE 4 - Monsieur le secrétaire général de la préfecture et monsieur le directeur de l'alimentation, de l'agriculture et de la forêt, sont chargés, chacun pour ce qui le concerne de l'exécution de la présente décision.

Saint-Pierre, le 09/10/18

Pour le préfet et par délégation,
Le Chef du Pôle Installation, Contrôle des Structures, Emploi



Taos GENTIL

Cette décision peut être contestée dans les deux mois qui suivent sa notification si vous estimez qu'il a été fait une application incorrecte de la réglementation en vigueur, en précisant le point sur lequel porte votre contestation :

- par recours gracieux auprès de l'auteur de la décision ou hiérarchique adressé au Ministre de l'Agriculture, de l'Agroalimentaire et de la Forêt. L'absence de réponse dans un délai de deux mois fait naître une décision implicite de rejet qui peut elle-même être déférée au tribunal administratif dans les deux mois suivants.
- par recours contentieux devant le tribunal administratif de Saint-Denis, Avenue de la Victoire - 97400 Saint-Denis.

PRÉFET DE LA RÉUNION

Direction de l'alimentation,
de l'agriculture et de la forêt
Antenne sud
1 chemin de l'Irat
97410 Saint Pierre
Service Économie Agricole et Filières

DECISION N° 2018-AE-304
Accordant autorisation d'exploiter

LE PRÉFET DE LA RÉUNION
CHEVALIER DE LA LÉGIION D'HONNEUR
CHEVALIER DE L'ORDRE NATIONAL DU MÉRITE

Vu la loi du 19 mars 1946 érigant en Départements la Guadeloupe, la Guyane, la Martinique et la Réunion, ainsi que les textes qui l'ont complétée ou modifiée,
Vu la loi d'avenir pour l'agriculture, l'alimentation et la forêt n°2014-1170 du 13 octobre 2014,
Vu la loi de programmation relative à l'égalité réelle outre-mer et portant autres dispositions en matière sociale et économique du 28 février 2017,
Vu le décret 2015-713 du 22 juin 2015,
Vu le Code Rural et de la Pêche Maritime, notamment l'article L312-1 relatif au Schéma Directeur Régional des Exploitations Agricoles, les articles R 312-1 et suivants, les articles L 331-1 et suivants, les articles R 331-1 et suivants, l'article D371-7 du même code,
Vu le décret du 29 juin 2017 portant nomination de Amaury de SAINT QUENTIN, Préfet de la Région Réunion, Préfet de La Réunion,
Vu l'arrêté ministériel du 20 juillet 2015 fixant les modalités de calcul des équivalences par type de production, région naturelle ou territoire pour l'établissement du schéma directeur régional des exploitations agricoles,
Vu l'arrêté préfectoral n° 999 SG/DAAF du 03/05/2017 établissant le schéma directeur régional des exploitations agricoles de La Réunion,
Vu l'arrêté préfectoral n°800 du 24 avril 2017 portant désignation des membres de la section spécialisée du Comité d'Orientatoin Stratégique et de Développement Agricole (COSDA) de La Réunion,
Vu l'arrêté préfectoral n° 1722 du 10 septembre 2018 portant délégation de signature,
Vu la décision de subdélégation de signature en date du 11 septembre 2018,
Vu l'avis rendu par le Comité d'Orientatoin Stratégique et de Développement Agricole (COSDA) en date du 09/10/18

Considérant que le candidat a présenté un dossier répondant aux critères fixés par la réglementation notamment du fait de :

- l'attestation d'une capacité professionnelle répondant aux prescriptions prévues
- l'atteinte du seuil de viabilité économique fixé à 25 000 euros de production brute standard

DECIDE

ARTICLE 1 L'autorisation d'exploiter est **accordée** à Monsieur **ATIAMAN AYO Michel**
Demeurant **4 chemin des bees roses - Vincendo 97480 SAINT JOSEPH**
pour un terrain d'une superficie de **3,4777 ha**
Références cadastrales **12CE1247** sur la commune de **SAINT JOSEPH**

ARTICLE 2 - La présente autorisation sera périmée si le fonds n'a pas été mis en culture dans les limites prévues à l'article L 331-4 et suivants du Code Rural et de la Pêche Maritime.

ARTICLE 3 - Le terrain sera exploité sous réserve du respect de la réglementation relative aux droits du sol (le Code de l'Urbanisme et le Code Forestier notamment).

ARTICLE 4 - Monsieur le secrétaire général de la préfecture et monsieur le directeur de l'alimentation, de l'agriculture et de la forêt, sont chargés, chacun pour ce qui le concerne de l'exécution de la présente décision.

Saint-Pierre, le 09/10/18

Pour le préfet et par délégation,
Le Chef du Pôle Installation, Contrôle des Structures, l'emploi



Taos GENTIL

Cette décision peut être contestée dans les deux mois qui suivent sa notification si vous estimez qu'il a été fait une application incorrecte de la réglementation en vigueur, en précisant le point sur lequel porte votre contestation :

- par recours gracieux auprès de l'auteur de la décision ou hiérarchique adressé au Ministre de l'Agriculture, de l'Agroalimentaire et de la Forêt. L'absence de réponse dans un délai de deux mois fait naître une décision implicite de rejet qui peut elle-même être déférée au tribunal administratif dans les deux mois suivants.
- par recours contentieux devant le tribunal administratif de Saint-Denis, Avenue de la Victoire - 97400 Saint-Denis.

PRÉFET DE LA RÉUNION

Direction de l'alimentation,
de l'agriculture et de la forêt
Antenne sud
1 chemin de l'Irat
97410 Saint Pierre
Service Economie Agricole et Filières

DECISION N° 2018-AE-305
Accordant autorisation d'exploiter

LE PRÉFET DE LA RÉUNION
CHEVALIER DE LA LÉGIION D'HONNEUR
CHEVALIER DE L'ORDRE NATIONAL DU MÉRITE

Vu la loi du 19 mars 1946 érigeant en Départements la Guadeloupe, la Guyane, la Martinique et la Réunion, ainsi que les textes qui l'ont complétée ou modifiée,
Vu la loi d'avenir pour l'agriculture, l'alimentation et la forêt n°2014-1170 du 13 octobre 2014,
Vu la loi de programmation relative à l'égalité réelle outre-mer et portant autres dispositions en matière sociale et économique du 28 février 2017,
Vu le décret 2015-713 du 22 juin 2015,
Vu le Code Rural et de la Pêche Maritime, notamment l'article L312-1 relatif au Schéma Directeur Régional des Exploitations Agricoles, les articles R 312-1 et suivants, les articles L 331-1 et suivants, les articles R 331-1 et suivants, l'article D331-7 du même code,
Vu le décret du 29 juin 2017 portant nomination de Amoury de SAINT QUENTIN, Préfet de la Région Réunion, Préfet de La Réunion,
Vu l'arrêté ministériel du 20 juillet 2015 fixant les modalités de calcul des équivalences par type de production, région naturelle ou territoire pour l'établissement du schéma directeur régional des exploitations agricoles,
Vu l'arrêté préfectoral n° 999 SG/DAAF du 03/05/2017 établissant le schéma directeur régional des exploitations agricoles de La Réunion,
Vu l'arrêté préfectoral n°800 du 24 avril 2017 portant désignation des membres de la section spécialisée du Comité d'Orientatoin Stratégique et de Développement Agricole (COSDA) de La Réunion,
Vu l'arrêté préfectoral n° 1722 du 10 septembre 2018 portant délégation de signature,
Vu la décision de subdélégation de signature en date du 11 septembre 2018,
Vu l'avis rendu par le Comité d'Orientatoin Stratégique et de Développement Agricole (COSDA) en date du 09/10/18

Considérant que le candidat a présenté un dossier répondant aux critères fixés par la réglementation notamment du fait de :

- l'attestation d'une capacité professionnelle répondant aux prescriptions prévues
- l'atteinte du seuil de viabilité économique fixé à 25 000 euros de production brute standard

DECIDE

ARTICLE 1 L'autorisation d'exploiter est **accordée** à Monsieur HOARAU Gérard Alfred
Demeurant 298 chemin du petit Tampon - 97430 LE TAMPON
pour un terrain d'une superficie de 1,0451 ha
Références cadastrales 22CN0131 sur la commune de LE TAMPON

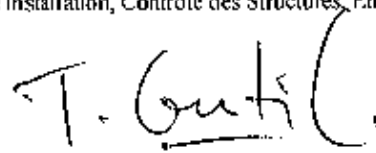
ARTICLE 2 - La présente autorisation sera périmée si le fonds n'a pas été mis en culture dans les limites prévues à l'article L 331-4 et suivants du Code Rural et de la Pêche Maritime.

ARTICLE 3 - Le terrain sera exploité sous réserve du respect de la réglementation relative aux droits du sol (le Code de l'Urbanisme et le Code Forestier notamment).

ARTICLE 4 - Monsieur le secrétaire général de la préfecture et monsieur le directeur de l'alimentation, de l'agriculture et de la forêt, sont chargés, chacun pour ce qui le concerne de l'exécution de la présente décision.

Saint-Pierre, le 09/10/18

Pour le préfet et par délégation,
Le Chef du Pôle Installation, Contrôle des Structures, Emploi



TAOS GENTIL

Cette décision peut être contestée dans les deux mois qui suivent sa notification si vous estimez qu'il a été fait une application incorrecte de la réglementation en vigueur, en précisant le point sur lequel porte votre contestation :

- par recours gracieux auprès de l'auteur de la décision ou hiérarchique adressé au Ministre de l'Agriculture, de l'Agroalimentaire et de la Forêt. L'absence de réponse dans un délai de deux mois fait naître une décision implicite de rejet qui peut elle-même être déférée au tribunal administratif dans les deux mois suivants.
- par recours contentieux devant le tribunal administratif de Saint-Denis, Avenue de la Victoire - 97400 Saint-Denis.

PRÉFET DE LA RÉUNION

Direction de l'alimentation,
de l'agriculture et de la forêt
Antenne sud
1 chemin de l'Irat
97410 Saint Pierre
Service Economie Agricole et Filières

DECISION N° 2018-AE-306
Accordant autorisation d'exploiter

LE PRÉFET DE LA RÉUNION
CHEVALIER DE LA LÉGIION D'HONNEUR
CHEVALIER DE L'ORDRE NATIONAL DU MÉRITE

Vu la loi du 19 mars 1946 érigant en Départements la Guadeloupe, la Guyane, la Martinique et la Réunion, ainsi que les textes qui l'ont complétée ou modifiée,
Vu la loi d'avenir pour l'agriculture, l'alimentation et la forêt n°2014-1170 du 13 octobre 2014,
Vu la loi de programmation relative à l'égalité réelle outre-mer et portant autres dispositions en matière sociale et économique du 28 février 2017,
Vu le décret 2015-713 du 22 juin 2015,
Vu le Code Rural et de la Pêche Maritime, notamment l'article L312-1 relatif au Schéma Directeur Régional des Exploitations Agricoles, les articles R 312-1 et suivants, les articles L 331-1 et suivants, les articles R 331-1 et suivants, l'article D371-7 du même code,
Vu le décret du 29 juin 2017 portant nomination de Aurory de SAINT QUENTIN, Préfet de la Région Réunion, Préfet de La Réunion,
Vu l'arrêté ministériel du 20 juillet 2015 fixant les modalités de calcul des équivalences par type de production, région naturelle ou territoire pour l'établissement du schéma directeur régional des exploitations agricoles,
Vu l'arrêté préfectoral n° 999 SG/DAAF du 03/05/2017 établissant le schéma directeur régional des exploitations agricoles de La Réunion,
Vu l'arrêté préfectoral n°800 du 24 avril 2017 portant désignation des membres de la section spécialisée du Comité d'Orientation Stratégique et de Développement Agricole (COSDA) de La Réunion,
Vu l'arrêté préfectoral n° 1722 du 10 septembre 2018 portant délégation de signature,
Vu la décision de subdélégation de signature en date du 11 septembre 2018,
Vu l'avis rendu par le Comité d'Orientation Stratégique et de Développement Agricole (COSDA) en date du 09/10/18

Considérant que le candidat a présenté un dossier répondant aux critères fixés par la réglementation notamment du fait de :

- l'attestation d'une capacité professionnelle répondant aux prescriptions prévues
- l'atteinte du seuil de viabilité économique fixé à 25 000 euros de production brute standard

DECIDE

ARTICLE 1 L'autorisation d'exploiter est **accordée** à Monsieur HOARAU Romain Georges
Demeurant 32, rue des nattes - 97430 LE TAMPON

pour un terrain d'une superficie de 1,1798 ha
Références cadastrales 22CN0519 sur la commune de LE TAMPON

ARTICLE 2 - La présente autorisation sera périmée si le fonds n'a pas été mis en culture dans les limites prévues à l'article L 331-1 et suivants du Code Rural et de la Pêche Maritime.

ARTICLE 3 - Le terrain sera exploité sous réserve du respect de la réglementation relative aux droits du sol (le Code de l'Urbanisme et le Code Forestier notamment).

ARTICLE 4 - Monsieur le secrétaire général de la préfecture et monsieur le directeur de l'alimentation, de l'agriculture et de la forêt, sont chargés, chacun pour ce qui le concerne de l'exécution de la présente décision.

Saint-Pierre, le 09/10/18

Pour le préfet et par délégation,
Le Chef du Pôle Installation, Contrôle des Structures, Emploi



T. GENTIL

Cette décision peut être contestée dans les deux mois qui suivent sa notification si vous estimez qu'il a été fait une application incorrecte de la réglementation en vigueur, en précisant le point sur lequel porte votre constatation :

- par recours gracieux auprès de l'auteur de la décision ou hiérarchique adressé au Ministre de l'Agriculture, de l'Agroalimentaire et de la Forêt. L'absence de réponse dans un délai de deux mois fait naître une décision implicite de rejet qui peut elle-même être déférée au tribunal administratif dans les deux mois suivants
- par recours contentieux devant le tribunal administratif de Saint-Denis, Avenue de la Victoire - 97400 Saint-Denis.



PRÉFET DE LA RÉUNION

Direction de l'alimentation,
de l'agriculture et de la forêt
Antenne sud
1 chemin de l'Irat
97410 Saint Pierre
Service Economie Agricole et Filières

DECISION N° 2018-AE-307
Accordant autorisation d'exploiter

LE PREFET DE LA REUNION
CHEVALIER DE LA LEGION D'HONNEUR
CHEVALIER DE L'ORDRE NATIONAL DU MERITE

Vu la loi du 19 mars 1946 érigant en Départements la Guadeloupe, la Guyane, la Martinique et la Réunion, ainsi que les textes qui l'ont complétée ou modifiée,
Vu la loi d'avenir pour l'agriculture, l'alimentation et la forêt n°2014-1170 du 13 octobre 2014,
Vu la loi de programmation relative à l'égalité réelle outre-mer et portant autres dispositions en matière sociale et économique du 28 février 2017,
Vu le décret 2015-713 du 22 juin 2015,
Vu le Code Rural et de la Pêche Maritime, notamment l'article L312-1 relatif au Schéma Directeur Régional des Exploitations Agricoles, les articles R 312-1 et suivants, les articles L 331-1 et suivants, les articles R 331-1 et suivants, l'article D371-7 du même code,
Vu le décret du 29 juin 2017 portant nomination de Amaury de SAINT QUENTIN, Préfet de la Région Réunion, Préfet de La Réunion,
Vu l'arrêté ministériel du 20 juillet 2015 fixant les modalités de calcul des équivalences par type de production, région naturelle ou territoire pour l'établissement du schéma directeur régional des exploitations agricoles,
Vu l'arrêté préfectoral n° 999 SG/LAAF du 03/05/2017 établissant le schéma directeur régional des exploitations agricoles de La Réunion,
Vu l'arrêté préfectoral n°800 du 24 avril 2017 portant désignation des membres de la section spécialisée du Comité d'Orientation Stratégique et de Développement Agricole (COSDA) de La Réunion,
Vu l'arrêté préfectoral n° 1722 du 10 septembre 2018 portant délégation de signature,
Vu la décision de subdélégation de signature en date du 11 septembre 2018,
Vu l'avis rendu par le Comité d'Orientation Stratégique et de Développement Agricole (COSDA) en date du 09/10/18

Considérant que le candidat a présenté un dossier répondant aux critères fixés par la réglementation notamment du fait de :

- l'attestation d'une capacité professionnelle répondant aux prescriptions prévues
- l'atteinte du seuil de viabilité économique fixé à 25 000 euros de production brute standard

DECIDE

ARTICLE 1 L'autorisation d'exploiter est **accordée** à Monsieur HOARAU Romain Georges
Demeurant 32, rue des nattes - 97430 LE TAMPON
pour un terrain d'une superficie de 0,5054 ha
Références cadastrales 22CN0517 sur la commune de LE TAMPON


ARTICLE 2 - La présente autorisation sera périmée si le fonds n'a pas été mis en culture dans les limites prévues à l'article L. 331-4 et suivants du Code Rural et de la Pêche Maritime.

ARTICLE 3 - Le terrain sera exploité sous réserve du respect de la réglementation relative aux droits du sol (le Code de l'Urbanisme et le Code Forestier notamment).

ARTICLE 4 - Monsieur le secrétaire général de la préfecture et monsieur le directeur de l'alimentation, de l'agriculture et de la forêt, sont chargés, chacun pour ce qui le concerne de l'exécution de la présente décision.

Saint-Pierre, le 09/10/18

Pour le préfet et par délégation,
Le Chef du Pôle Installation, Contrôle des Structures, l'emploi


Taos GENTIL

Cette décision peut être contestée dans les deux mois qui suivent sa notification si vous estimez qu'il a été fait une application incorrecte de la réglementation en vigueur, en précisant le point sur lequel porte votre contestation :

- par recours gracieux auprès du Préfet de la décision ou hiérarchique adressé au Ministre de l'Agriculture, de l'Agroalimentaire et de la Forêt. L'absence de réponse dans un délai de deux mois fait naître une décision implicite de rejet qui peut elle-même être déférée au tribunal administratif dans les deux mois suivants.
- par recours contentieux devant le tribunal administratif de Saint-Denis, Avenue de la Liberté - 97400 Saint-Denis.



Liberté • Égalité • Fraternité
RÉPUBLIQUE FRANÇAISE

PRÉFET DE LA RÉUNION

Direction de l'alimentation,
de l'agriculture et de la forêt
Antenne sud
1 chemin de l'Etat
97410 Saint Pierre
Service Economie Agricole et Filières

DECISION N° 2018-AE-308
Accordant autorisation d'exploiter

LE PREFET DE LA REUNION
CHEVALIER DE LA LEGION D'HONNEUR
CHEVALIER DE L'ORDRE NATIONAL DU MERITE

Vu la loi du 19 mars 1946 érigeant en Départements la Guadeloupe, la Guyane, la Martinique et la Réunion, ainsi que les textes qui l'ont complétée ou modifiée,

Vu la loi d'avenir pour l'agriculture, l'alimentation et la forêt n°2014-1170 du 13 octobre 2014,

Vu la loi de programmation relative à l'égalité réelle outre-mer et portant autres dispositions en matière sociale et économique du 28 février 2017,

Vu le décret 2015-713 du 22 juin 2015,

Vu le Code Rural et de la Pêche Maritime, notamment l'article L312-1 relatif au Schéma Directeur Régional des Exploitations Agricoles, les articles R 312-1 et suivants, les articles L 331-1 et suivants, les articles R 331-1 et suivants, l'article D371-7 du même code,

Vu le décret du 29 juin 2017 portant nomination de Amaury de SAINT QUENTIN, Préfet de la Région Réunion, Préfet de La Réunion,

Vu l'arrêté ministériel du 20 juillet 2015 fixant les modalités de calcul des équivalences par type de production, région naturelle ou territoire pour l'établissement du schéma directeur régional des exploitations agricoles,

Vu l'arrêté préfectoral n° 999 SG/DAAF du 03/05/2017 établissant le schéma directeur régional des exploitations agricoles de La Réunion,

Vu l'arrêté préfectoral n°800 du 24 avril 2017 portant désignation des membres de la section spécialisée du Comité d'Orientation Stratégique et de Développement Agricole (COSDA) de La Réunion,

Vu l'arrêté préfectoral n° 1722 du 10 septembre 2018 portant délégation de signature,

Vu la décision de subdélégation de signature en date du 11 septembre 2018,

Vu l'avis rendu par le Comité d'Orientation Stratégique et de Développement Agricole (COSDA) en date du 09/10/18

Considérant que le candidat a présenté un dossier répondant aux critères fixés par la réglementation notamment du fait de :

- l'attestation d'une capacité professionnelle répondant aux prescriptions prévues
- l'atteinte du seuil de viabilité économique fixé à 25 000 euros de production brute standard

DECIDE

ARTICLE 1 L'autorisation d'exploiter est **accordée** à la SCEA MEZINO (2 associés exploitants MEZINO Dominique Antoine ; MEZINO Guillaume Victor)
Demeurant 32 rue Jean de Cambiaire - Carosse 97480 SAINT JOSEPH

pour un terrain d'une superficie de 3,0579 ha

Références cadastrales 12AY0073, 12B110343, 12B110056 sur la commune de SAINT JOSEPH


ARTICLE 2 - La présente autorisation sera périmée si le fonds n'a pas été mis en culture dans les limites prévues à l'article L 331-4 et suivants du Code Rural et de la Pêche Maritime.

ARTICLE 3 - Le terrain sera exploité sous réserve du respect de la réglementation relative aux droits du sol (le Code de l'Urbanisme et le Code Forestier notamment).

ARTICLE 4 - Monsieur le secrétaire général de la préfecture et monsieur le directeur de l'alimentation, de l'agriculture et de la forêt, sont chargés, chacun pour ce qui le concerne de l'exécution de la présente décision.

Saint-Pierre, le 09/10/18

Pour le préfet et par délégation,
Le Chef du Pôle Installation, Contrôle des Structures, Emploi


Taos GENTIL

Cette décision peut être contestée dans les deux mois qui suivent sa notification si vous estimez qu'il a été fait une application incorrecte de la réglementation en vigueur, en précisant le point sur lequel porte votre contestation :

- par recours gracieux auprès de l'auteur de la décision ou hiérarchique adressé au Ministre de l'Agriculture, de l'agroalimentaire et de la forêt. L'absence de réponse dans un délai de deux mois fait naître une décision implicite de rejet qui peut elle-même être déférée au tribunal administratif dans les deux mois suivants.
- par recours contentieux devant le tribunal administratif de Saint-Denis, Avenue de la Victoire - 97400 Saint-Denis.



PRÉFET DE LA RÉUNION

Direction de l'alimentation,
de l'agriculture et de la forêt
Antenne sud
1 chemin de l'Irat
97410 Saint Pierre
Service Economie Agricole et Filières

DECISION N° 2018-AE-309
Accordant autorisation d'exploiter

LE PRÉFET DE LA RÉUNION
CHEVALIER DE LA LÉGIION D'HONNEUR
CHEVALIER DE L'ORDRE NATIONAL DU MÉRITE

Vu la loi du 19 mars 1946 érigant en Départements la Guadeloupe, la Guyane, la Martinique et la Réunion, ainsi que les textes qui l'ont complétée ou modifiée,
Vu la loi d'avenir pour l'agriculture, l'alimentation et la forêt n°2014-1170 du 13 octobre 2014,
Vu la loi de programmation relative à l'égalité réelle outre-mer et portant autres dispositions en matière sociale et économique du 28 février 2017,
Vu le décret 2015-713 du 22 juin 2015,
Vu le Code Rural et de la Pêche Maritime, notamment l'article L.312-1 relatif au Schéma Directeur Régional des Exploitations Agricoles, les articles R.312-1 et suivants, les articles L.331-1 et suivants, les articles R.331-1 et suivants, l'article D371-7 du même code,
Vu le décret du 29 juin 2017 portant nomination de Amaury de SAINT QUENTIN, Préfet de la Région Réunion, Préfet de La Réunion,
Vu l'arrêté ministériel du 20 juillet 2015 fixant les modalités de calcul des équivalences par type de production, région naturelle ou territoire pour l'établissement du schéma directeur régional des exploitations agricoles,
Vu l'arrêté préfectoral n° 999 SG/DAAF du 03/05/2017 établissant le schéma directeur régional des exploitations agricoles de La Réunion,
Vu l'arrêté préfectoral n°800 du 24 avril 2017 portant désignation des membres de la section spécialisée du Comité d'Orientations Stratégique et de Développement Agricole (COSDA) de La Réunion,
Vu l'arrêté préfectoral n° 1722 du 10 septembre 2018 portant délégation de signature,
Vu la décision de subdélégation de signature en date du 11 septembre 2018,
Vu l'avis rendu par le Comité d'Orientations Stratégique et de Développement Agricole (COSDA) en date du 09/10/18

Considérant que le candidat a présenté un dossier répondant aux critères fixés par la réglementation notamment du fait de :

- l'attestation d'une capacité professionnelle répondant aux prescriptions prévues
- l'atteinte du seuil de viabilité économique fixé à 25 000 euros de production brute standard

DECIDE

ARTICLE 1 L'autorisation d'exploiter est **accordée** à la SCFA PASSIFLORES (2 associés exploitants : FONTAINE Noël Dolor et FONTAINE Laurent)
Demeurant 153, route Hubert Delisle - Les lianes 97480 SAINT JOSEPH
pour un terrain d'une superficie de 1,1064 ha
Références cadastrales 12AX0630, 12AY0068, 12AX0628 sur la commune de SAINT JOSEPH

ARTICLE 2 - La présente autorisation sera périmée si le fonds n'a pas été mis en culture dans les limites prévues à l'article L.331-4 et suivants du Code Rural et de la Pêche Maritime.

ARTICLE 3 - Le terrain sera exploité sous réserve du respect de la réglementation relative aux droits du sol (le Code de l'Urbanisme et le Code Forestier notamment).

ARTICLE 4 - Monsieur le secrétaire général de la préfecture et monsieur le directeur de l'alimentation, de l'agriculture et de la forêt, sont chargés, chacun pour ce qui le concerne de l'exécution de la présente décision.

Saint-Pierre, le 09/10/18

Pour le préfet et par délégation,
Le Chef du Pôle Installation, Contrôle des Structures, Emploi

Tans GENTIL

Cette décision peut être contestée dans les deux mois qui suivent sa notification si vous estimez qu'il a été fait une application incorrecte de la réglementation en vigueur, en précisant le point sur lequel porte votre contestation :

- par recours gracieux auprès de l'auteur de la décision ou hiérarchique adressé au Ministre de l'Agriculture, de l'Agroalimentaire et de la forêt. L'absence de réponse dans un délai de deux mois fait naître une décision implicite de rejet qui peut elle-même être déférée au tribunal administratif dans les deux mois suivants.
- par recours contentieux devant le tribunal administratif de Saint-Denis, Avenue de la Victoire - 97400 Saint-Denis.