

SYNTHESE

INTERPRETATION GEOPHYSIQUE / SONDAGES CAROTTES

Géophysique (modèle)	SC1	SC2	SC3	SC4	SC5	SC7	SD8	SC10	TOTAL
Métré des stériles	9	20	18	10	3	17	15	15	107
Métré des basaltes altérés	0	3	7	25	10	2	0	10	57
Métré des basaltes sains	23	22	20	0	22	20	25	15	147
Totaux	32	45	45	35	35	39	40	40	311

Interprétation des carottes	SC1	SC2	SC3	SC4	SC5	SC7	SD8	SC10	TOTAL
Métré des stériles	16	14	20	22	3	9	7	11	102
Métré des basaltes altérés	3	13	13	4	14	20	17	10	94
Métré des basaltes sains	13	18	12	9	18	10	16	19	115
Totaux	32	45	45	35	35	39	40	40	311

Pondération

Coefficient stériles	0,84
Coefficient basaltes altérés	1,45
Coefficient basaltes sains	0,69

Carottes SC1 , SC2, SC3, SC4

INTERPRETATION GEOPHYSIQUE / SONDAGES CAROTTES

		stériles	basaltes altérés	basaltes sains		
Sondage SC1	Mètres	0	1	2	3	4
Géophysique intégrée au modèle						
Métre des stériles Geo	9	1	1	1	1	1
Métre des BA Geo	0					
Métre des BS Geo	23					
Carotte						
Interprétation						
Métre réel des stériles	16	1	1	1	1	1
Métre réel des BA	3					
Métre réel des BS	13					
Sondage SC2	Mètres	0	1	2	3	4
Géophysique intégrée au modèle						
Métre des stériles Geo	20	1	1	1	1	1
Métre des BA Geo	3					
Métre des BS Geo	22					
Carotte						
Interprétation						
Métre réel des stériles	14	1	1			
Métre réel des BA	13			1	1	1
Métre réel des BS	18					
Sondage SC3	Mètres	0	1	2	3	4
Géophysique intégrée au modèle						
Métre des stériles Geo	18	1	1	1	1	1
Métre des BA Geo	7					
Métre des BS Geo	20					
Carotte						
Interprétation						
Métre réel des stériles	20	1	1	1	1	1
Métre réel des BA	13					
Métre réel des BS	12					
Sondage SC4	Mètres	0	1	2	3	4
Géophysique intégrée au modèle						
Métre des stériles Geo	10	1	1	1	1	1
Métre des BA Geo	25					
Métre des BS Geo	0					
Carotte						
Interprétation						
Métre réel des stériles	22	1		1		
Métre réel des BA	4		1		1	1
Métre réel des BS	9					





INTERPRETATION GEOPHYSIQUE / SONDAGES CAROTTES

		stériles	basaltes altérés	basaltes sains			
Sondage SC1	Mètres	5	6	7	8	9	
Géophysique intégrée au modèle							
Métre des stériles Geo	9	1	1	1	1		
Métre des BA Geo	0						
Métre des BS Geo	23					1	
Carotte		[Image of core sample]					
Interprétation							
Métre réel des stériles	16	1	1	1	1	1	
Métre réel des BA	3						
Métre réel des BS	13						
Sondage SC2	Mètres	5	6	7	8	9	
Géophysique intégrée au modèle							
Métre des stériles Geo	20	1	1	1	1	1	
Métre des BA Geo	3						
Métre des BS Geo	22						
Carotte		[Image of core sample]					
Interprétation							
Métre réel des stériles	14	1	1				
Métre réel des BA	13					1	
Métre réel des BS	18			1	1		
Sondage SC3	Mètres	5	6	7	8	9	
Géophysique intégrée au modèle							
Métre des stériles Geo	18	1	1	1	1	1	
Métre des BA Geo	7						
Métre des BS Geo	20						
Carotte		[Image of core sample]					
Interprétation							
Métre réel des stériles	20	1	1	1			
Métre réel des BA	13				1	1	
Métre réel des BS	12						
Sondage SC4	Mètres	5	6	7	8	9	
Géophysique intégrée au modèle							
Métre des stériles Geo	10	1	1	1	1	1	
Métre des BA Geo	25						
Métre des BS Geo	0						
Carotte		[Image of core sample]					
Interprétation							
Métre réel des stériles	22		1	1	1	1	
Métre réel des BA	4	1					
Métre réel des BS	9						

INTERPRETATION GEOPHYSIQUE / SONDAGES CAROTTES

		stériles	basaltes altérés		basaltes sains	
Sondage SC1	Mètres	10	11	12	13	14
Géophysique intégrée au modèle						
Métre des stériles Geo	9					
Métre des BA Geo	0					
Métre des BS Geo	23	1	1	1	1	1
Carotte						
Interprétation						
Métre réel des stériles	16	1				
Métre réel des BA	3		1			
Métre réel des BS	13			1	1	1
Sondage SC2	Mètres	10	11	12	13	14
Géophysique intégrée au modèle						
Métre des stériles Geo	20	1	1	1	1	1
Métre des BA Geo	3					
Métre des BS Geo	22					
Carotte						
Interprétation						
Métre réel des stériles	14	1	1	1		
Métre réel des BA	13				1	
Métre réel des BS	18					1
Sondage SC3	Mètres	10	11	12	13	14
Géophysique intégrée au modèle						
Métre des stériles Geo	18	1	1	1	1	1
Métre des BA Geo	7					
Métre des BS Geo	20					
Carotte						
Interprétation						
Métre réel des stériles	20	1	1	1	1	
Métre réel des BA	13					1
Métre réel des BS	12					
Sondage SC4	Mètres	10	11	12	13	14
Géophysique intégrée au modèle						
Métre des stériles Geo	10					
Métre des BA Geo	25	1	1	1	1	1
Métre des BS Geo	0					
Carotte						
Interprétation						
Métre réel des stériles	22	1				
Métre réel des BA	4					
Métre réel des BS	9		1	1	1	1





INTERPRETATION GEOPHYSIQUE / SONDAGES CAROTTES

		stériles	basaltes altérés			basaltes sains
Sondage SC1	Mètres	15	16	17	18	19
Géophysique intégrée au modèle						
Métre des stériles Geo	9					
Métre des BA Geo	0					
Métre des BS Geo	23	1	1	1	1	1
Carotte						
Interprétation						
Métre réel des stériles	16					
Métre réel des BA	3					1
Métre réel des BS	13	1	1	1	1	
Sondage SC2	Mètres	15	16	17	18	19
Géophysique intégrée au modèle						
Métre des stériles Geo	20	1	1	1	1	1
Métre des BA Geo	3					
Métre des BS Geo	22					
Carotte						
Interprétation						
Métre réel des stériles	14					
Métre réel des BA	13				1	1
Métre réel des BS	18	1	1	1		
Sondage SC3	Mètres	15	16	17	18	19
Géophysique intégrée au modèle						
Métre des stériles Geo	18	1	1	1		
Métre des BA Geo	7				1	1
Métre des BS Geo	20					
Carotte						
Interprétation						
Métre réel des stériles	20					
Métre réel des BA	13	1	1	1	1	1
Métre réel des BS	12					
Sondage SC4	Mètres	15	16	17	18	19
Géophysique intégrée au modèle						
Métre des stériles Geo	10					
Métre des BA Geo	25	1	1	1	1	1
Métre des BS Geo	0					
Carotte						
Interprétation						
Métre réel des stériles	22					
Métre réel des BA	4					
Métre réel des BS	9	1	1	1	1	1

INTERPRETATION GEOPHYSIQUE / SONDAGES CAROTTES

		stériles	basaltes altérés	basaltes sains		
Sondage SC1	Mètres	20	21	22	23	24
Géophysique intégrée au modèle						
Métre des stériles Geo	9					
Métre des BA Geo	0					
Métre des BS Geo	23	1	1	1	1	1
Carotte						
Interprétation						
Métre réel des stériles	16					
Métre réel des BA	3	1				
Métre réel des BS	13					1
Sondage SC2	Mètres	20	21	22	23	24
Géophysique intégrée au modèle						
Métre des stériles Geo	20					
Métre des BA Geo	3					
Métre des BS Geo	22	1	1	1	1	1
Carotte						
Interprétation						
Métre réel des stériles	14					
Métre réel des BA	13	1				
Métre réel des BS	18					1
Sondage SC3	Mètres	20	21	22	23	24
Géophysique intégrée au modèle						
Métre des stériles Geo	18					
Métre des BA Geo	7	1	1	1	1	1
Métre des BS Geo	20					
Carotte						
Interprétation						
Métre réel des stériles	20	1	1	1		
Métre réel des BA	13				1	1
Métre réel des BS	12					
Sondage SC4	Mètres	20	21	22	23	24
Géophysique intégrée au modèle						
Métre des stériles Geo	10					
Métre des BA Geo	25	1	1	1	1	1
Métre des BS Geo	0					
Carotte						
Interprétation						
Métre réel des stériles	22	1	1	1	1	1
Métre réel des BA	4					
Métre réel des BS	9					

INTERPRETATION GEOPHYSIQUE / SONDAGES CAROTTES

		stériles	basaltes altérés	basaltes sains		
Sondage SC1	Mètres	25	26	27	28	29
Géophysique intégrée au modèle						
Métre des stériles Geo	9					
Métre des BA Geo	0					
Métre des BS Geo	23	1	1	1	1	1
Carotte						
Interprétation						
Métre réel des stériles	16			1	1	
Métre réel des BA	3					
Métre réel des BS	13	1	1			
Sondage SC2	Mètres	25	26	27	28	29
Géophysique intégrée au modèle						
Métre des stériles Geo	20					
Métre des BA Geo	3					
Métre des BS Geo	22	1	1	1	1	1
Carotte						
Interprétation						
Métre réel des stériles	14				1	1
Métre réel des BA	13				1	
Métre réel des BS	18	1	1			
Sondage SC3	Mètres	25	26	27	28	29
Géophysique intégrée au modèle						
Métre des stériles Geo	18					
Métre des BA Geo	7					
Métre des BS Geo	20	1	1	1	1	1
Carotte						
Interprétation						
Métre réel des stériles	20					
Métre réel des BA	13					
Métre réel des BS	12	1	1	1	1	1
Sondage SC4	Mètres	25	26	27	28	29
Géophysique intégrée au modèle						
Métre des stériles Geo	10					
Métre des BA Geo	25	1	1	1	1	1
Métre des BS Geo	0					
Carotte						
Interprétation						
Métre réel des stériles	22	1	1	1	1	1
Métre réel des BA	4					
Métre réel des BS	9					

INTERPRETATION GEOPHYSIQUE / SONDAGES CAROTTES

		stériles	basaltes altérés	basaltes sains		
Sondage SC1	Mètres	30	31	32	33	34
Géophysique intégrée au modèle						
Métre des stériles Geo	9					
Métre des BA Geo	0					
Métre des BS Geo	23	1	1			
Carotte						
Interprétation						
Métre réel des stériles	16					
Métre réel des BA	3					
Métre réel des BS	13	1	1			
Sondage SC2	Mètres	30	31	32	33	34
Géophysique intégrée au modèle						
Métre des stériles Geo	20					
Métre des BA Geo	3					
Métre des BS Geo	22	1	1	1	1	1
Carotte						
Interprétation						
Métre réel des stériles	14					
Métre réel des BA	13	1				
Métre réel des BS	18	1		1	1	1
Sondage SC3	Mètres	30	31	32	33	34
Géophysique intégrée au modèle						
Métre des stériles Geo	18					
Métre des BA Geo	7					
Métre des BS Geo	20	1	1	1	1	1
Carotte						
Interprétation						
Métre réel des stériles	20					
Métre réel des BA	13	1				
Métre réel des BS	12	1	1		1	1
Sondage SC4	Mètres	30	31	32	33	34
Géophysique intégrée au modèle						
Métre des stériles Geo	10					
Métre des BA Geo	25	1	1	1	1	1
Métre des BS Geo	0					
Carotte						
Interprétation						
Métre réel des stériles	22	1	1	1	1	1
Métre réel des BA	4					
Métre réel des BS	9					

INTERPRETATION GEOPHYSIQUE / SONDAGES CAROTTES

stériles

basaltes altérés

basaltes sains

Sondage SC1	Mètres	35	36	37	38	39	40
-------------	--------	----	----	----	----	----	----

Géophysique intégrée au modèle

Métre des stériles Geo	9
Métre des BA Geo	0
Métre des BS Geo	23

Carotte

|

Interprétation

Métre réel des stériles	16
Métre réel des BA	3
Métre réel des BS	13

Sondage SC2	Mètres	35	36	37	38	39	40
-------------	--------	----	----	----	----	----	----

Géophysique intégrée au modèle

Métre des stériles Geo	20						
Métre des BA Geo	3						
Métre des BS Geo	22	1	1	1	1	1	1

Carotte



Interprétation

Métre réel des stériles	14								1
Métre réel des BA	13			1	1	1			
Métre réel des BS	18	1	1						

Sondage SC3	Mètres	35	36	37	38	39	40
-------------	--------	----	----	----	----	----	----

Géophysique intégrée au modèle

Métre des stériles Geo	18						
Métre des BA Geo	7						
Métre des BS Geo	20	1	1	1	1	1	1

Carotte



Interprétation

Métre réel des stériles	20							1
Métre réel des BA	13	1						
Métre réel des BS	12							

Sondage SC4	Mètres	35	36	37	38	39	40
-------------	--------	----	----	----	----	----	----

Géophysique intégrée au modèle

Métre des stériles Geo	10
Métre des BA Geo	25
Métre des BS Geo	0

Carotte

|

Interprétation

Métre réel des stériles	22
Métre réel des BA	4
Métre réel des BS	9

INTERPRETATION GEOPHYSIQUE / SONDAGES CA

stériles
basaltes altérés
basaltes sains

Sondage SC1	Mètres	41	42	43	44	45
-------------	--------	----	----	----	----	----

Géophysique intégrée au modèle	
Métre des stériles Geo	9
Métre des BA Geo	0
Métre des BS Geo	23

Carotte

Interprétation	
Métre réel des stériles	16
Métre réel des BA	3
Métre réel des BS	13

Sondage SC2	Mètres	41	42	43	44	45
-------------	--------	----	----	----	----	----

Géophysique intégrée au modèle						
Métre des stériles Geo	20					
Métre des BA Geo	3			1	1	1
Métre des BS Geo	22	1				

Carotte

Interprétation						
Métre réel des stériles	14	1	1	1	1	
Métre réel des BA	13					
Métre réel des BS	18					

Sondage SC3	Mètres	41	42	43	44	45
-------------	--------	----	----	----	----	----

Géophysique intégrée au modèle						
Métre des stériles Geo	18					
Métre des BA Geo	7					
Métre des BS Geo	20	1	1	1	1	

Carotte

Interprétation						
Métre réel des stériles	20					
Métre réel des BA	13	1				
Métre réel des BS	12		1	1	1	

Sondage SC4	Mètres	41	42	43	44	45
-------------	--------	----	----	----	----	----

Géophysique intégrée au modèle	
Métre des stériles Geo	10
Métre des BA Geo	25
Métre des BS Geo	0

Carotte




Interprétation	
Métre réel des stériles	22
Métre réel des BA	4
Métre réel des BS	9

Carottes SC5, SC7 , SD8, SC10,

INTERPRETATION GEOPHYSIQUE / SONDAGES CAROTTES




		stériles	basaltes altérés		basaltes sains		
Sondage SC5		Mètres	0	1	2	3	4
Géophysique intégrée au modèle							
Métre des stériles Geo	3	1	1	1			
Métre des BA Geo	10				1		1
Métre des BS Geo	22						
Carotte							
Interprétation							
Métre réel des stériles	3						
Métre réel des BA	14	1	1	1	1		1
Métre réel des BS	18						
Sondage SC7		Mètres	0	1	2	3	4
Géophysique intégrée au modèle							
Métre des stériles Geo	17	1	1	1	1		1
Métre des BA Geo	2						
Métre des BS Geo	20						
Carotte							
Interprétation							
Métre réel des stériles	9		1	1			
Métre réel des BA	20	1				1	1
Métre réel des BS	10						
Sondage SD8		Mètres	0	1	2	3	4
Géophysique intégrée au modèle							
Métre des stériles Geo	15	1	1	1	1		1
Métre des BA Geo	0						
Métre des BS Geo	25						
Carotte							
Interprétation							
Métre réel des stériles	7	1					
Métre réel des BA	17		1	1	1	1	1
Métre réel des BS	16						
Sondage SC10		Mètres	0	1	2	3	4
Géophysique intégrée au modèle							
Métre des stériles Geo	15	1	1	1	1		1
Métre des BA Geo	10						
Métre des BS Geo	15						
Carotte							
Interprétation							
Métre réel des stériles	11	1					
Métre réel des BA	10			1	1	1	
Métre réel des BS	19		1				1




INTERPRETATION GEOPHYSIQUE / SONDAGES CAROTTES



		stériles	basaltes altérés			basaltes sains	
Sondage	Mètres	5	6	7	8	9	
Géophysique intégrée au modèle							
Métré des stériles Geo	3						
Métré des BA Geo	10	1	1	1	1	1	
Métré des BS Geo	22						
Carotte							
Interprétation							
Métré réel des stériles	3						
Métré réel des BA	14	1	1	1	1	1	1
Métré réel des BS	18						
Sondage SC7	Mètres	5	6	7	8	9	
Géophysique intégrée au modèle							
Métré des stériles Geo	17	1	1	1	1	1	1
Métré des BA Geo	2						
Métré des BS Geo	20						
Carotte							
Interprétation							
Métré réel des stériles	9			1			
Métré réel des BA	20	1	1		1	1	1
Métré réel des BS	10						
Sondage SD8	Mètres	5	6	7	8	9	
Géophysique intégrée au modèle							
Métré des stériles Geo	15	1	1	1	1	1	1
Métré des BA Geo	0						
Métré des BS Geo	25						
Interprétation							
Métré réel des stériles	7						
Métré réel des BA	17	1	1	1	1	1	1
Métré réel des BS	16						
Sondage SC10	Mètres	5	6	7	8	9	
Géophysique intégrée au modèle							
Métré des stériles Geo	15	1	1	1	1	1	1
Métré des BA Geo	10						
Métré des BS Geo	15						
Carotte							
Interprétation							
Métré réel des stériles	11				1	1	
Métré réel des BA	10						
Métré réel des BS	19	1	1	1			




INTERPRETATION GEOPHYSIQUE / SONDAGES CAROTTES

stériles
basaltes altérés
basaltes sains

Sondage SC5	Mètres	10	11	12	13	14
Géophysique intégrée au modèle						
Métrié des stériles Geo	3					
Métrié des BA Geo	10	1	1	1		
Métrié des BS Geo	22				1	1
Carotte						
Interprétation						
Métrié réel des stériles	3					
Métrié réel des BA	14	1	1	1		
Métrié réel des BS	18				1	1

Sondage SC7	Mètres	10	11	12	13	14
Géophysique intégrée au modèle						
Métrié des stériles Geo	17					
Métrié des BA Geo	2					
Métrié des BS Geo	20	1	1	1	1	1
Carotte						
Interprétation						
Métrié réel des stériles	9					
Métrié réel des BA	20	1	1			
Métrié réel des BS	10			1	1	1

Sondage SD8	Mètres	10	11	12	13	14
Géophysique intégrée au modèle						
Métrié des stériles Geo	15	1	1	1	1	1
Métrié des BA Geo	0					
Métrié des BS Geo	25					
Interprétation						
Métrié réel des stériles	7	1	1	1	1	1
Métrié réel des BA	17					
Métrié réel des BS	16					

Sondage SC10	Mètres	10	11	12	13	14
Géophysique intégrée au modèle						
Métrié des stériles Geo	15	1	1	1	1	1
Métrié des BA Geo	10					
Métrié des BS Geo	15					
Carotte						
Interprétation						
Métrié réel des stériles	11			1		
Métrié réel des BA	10	1	1			
Métrié réel des BS	19				1	1

INTERPRETATION GEOPHYSIQUE / SONDAGES CAROTTES

stériles
basaltes altérés
basaltes sains

Sondage SC5 Mètres 15 16 17 18 19

Géophysique intégrée au modèle 

Métre des stériles Geo 3

Métre des BA Geo 10

Métre des BS Geo 22 1 1 1 1 1

Carotte 

Interprétation 

Métre réel des stériles 3

Métre réel des BA 14 1

Métre réel des BS 18 1 1 1 1


Sondage SC7 Mètres 15 16 17 18 19

Géophysique intégrée au modèle 

Métre des stériles Geo 17

Métre des BA Geo 2

Métre des BS Geo 20 1 1 1 1 1

Carotte 

Interprétation 

Métre réel des stériles 9

Métre réel des BA 20 1 1 1 1

Métre réel des BS 10 1

Sondage SD8 Mètres 15 16 17 18 19

Géophysique intégrée au modèle 

Métre des stériles Geo 15

Métre des BA Geo 0

Métre des BS Geo 25 1 1 1 1 1

Interprétation 

Métre réel des stériles 7

Métre réel des BA 17

Métre réel des BS 16 1 1 1 1 1

Sondage SC10 Mètres 15 16 17 18 19

Géophysique intégrée au modèle 

Métre des stériles Geo 15

Métre des BA Geo 10 1 1 1 1 1

Métre des BS Geo 15

Carotte 

Interprétation 


Métre réel des stériles 11


Métre réel des BA 10

Métre réel des BS 19 1 1 1 1 1


INTERPRETATION GEOPHYSIQUE / SONDAGES CAROTTES

stériles
basaltes altérés
basaltes sains

Sondage SC5	Mètres	20	21	22	23	24
Géophysique intégrée au modèle						
Métre des stériles Geo	3					
Métre des BA Geo	10					
Métre des BS Geo	22	1	1	1	1	1
Carotte						
Interprétation						
Métre réel des stériles	3					
Métre réel des BA	14					
Métre réel des BS	18	1	1	1	1	1


Sondage SC7	Mètres	20	21	22	23	24
Géophysique intégrée au modèle						
Métre des stériles Geo	17					
Métre des BA Geo	2					
Métre des BS Geo	20	1	1	1	1	1
Carotte						
Interprétation						
Métre réel des stériles	9					
Métre réel des BA	20			1	1	
Métre réel des BS	10	1	1			1


Sondage SD8	Mètres	20	21	22	23	24
Géophysique intégrée au modèle						
Métre des stériles Geo	15					
Métre des BA Geo	0					
Métre des BS Geo	25	1	1	1	1	1
Interprétation						
Métre réel des stériles	7					
Métre réel des BA	17					
Métre réel des BS	16	1	1	1	1	1


Sondage SC10	Mètres	20	21	22	23	24
Géophysique intégrée au modèle						
Métre des stériles Geo	15					
Métre des BA Geo	10					
Métre des BS Geo	15	1	1	1	1	1
Carotte						
Interprétation						
Métre réel des stériles	11					
Métre réel des BA	10				1	
Métre réel des BS	19	1	1	1		1


INTERPRETATION GEOPHYSIQUE / SONDAGES CAROTTES

stériles
basaltes altérés
basaltes sains



Sondage SC5	Mètres	25	26	27	28	29
Géophysique intégrée au modèle						
Métre des stériles Geo	3					
Métre des BA Geo	10					
Métre des BS Geo	22	1	1	1	1	1
Carotte						
Interprétation						
Métre réel des stériles	3					
Métre réel des BA	14					
Métre réel des BS	18	1	1	1	1	1

Sondage SC7	Mètres	25	26	27	28	29
Géophysique intégrée au modèle						
Métre des stériles Geo	17					
Métre des BA Geo	2					
Métre des BS Geo	20	1	1	1	1	1
Carotte						
Interprétation						
Métre réel des stériles	9					
Métre réel des BA	20	1		1		
Métre réel des BS	10		1		1	1

Sondage SD8	Mètres	25	26	27	28	29
Géophysique intégrée au modèle						
Métre des stériles Geo	15					
Métre des BA Geo	0					
Métre des BS Geo	25	1	1	1	1	1
Carotte						
Interprétation						
Métre réel des stériles	7					
Métre réel des BA	17			1	1	1
Métre réel des BS	16	1	1			

Sondage SC10	Mètres	25	26	27	28	29
Géophysique intégrée au modèle						
Métre des stériles Geo	15					
Métre des BA Geo	10					
Métre des BS Geo	15	1	1	1	1	1
Carotte						
Interprétation						
Métre réel des stériles	11			1	1	1
Métre réel des BA	10		1			
Métre réel des BS	19	1				

INTERPRETATION GEOPHYSIQUE / SONDAGES CAROTTES

		stériles	basaltes altérés	basaltes sains			
Sondage SC5		Mètres	30	31	32	33	34
Géophysique intégrée au modèle							
Métre des stériles Geo	3						
Métre des BA Geo	10						
Métre des BS Geo	22	1	1	1	1	1	
Carotte							
Interprétation							
Métre réel des stériles	3				1	1	1
Métre réel des BA	14						
Métre réel des BS	18	1	1				
Sondage SC7		Mètres	30	31	32	33	34
Géophysique intégrée au modèle							
Métre des stériles Geo	17				1	1	1
Métre des BA Geo	2	1	1				
Métre des BS Geo	20						
Carotte							
Interprétation							
Métre réel des stériles	9		1	1	1	1	1
Métre réel des BA	20	1					
Métre réel des BS	10						
Sondage SD8		Mètres	30	31	32	33	34
Géophysique intégrée au modèle							
Métre des stériles Geo	15						
Métre des BA Geo	0						
Métre des BS Geo	25	1	1	1	1	1	
Carotte							
Interprétation							
Métre réel des stériles	7						
Métre réel des BA	17	1	1				
Métre réel des BS	16			1	1	1	
Sondage SC10		Mètres	30	31	32	33	34
Géophysique intégrée au modèle							
Métre des stériles Geo	15						
Métre des BA Geo	10						
Métre des BS Geo	15	1	1	1	1	1	
Carotte							
Interprétation							
Métre réel des stériles	11	1	1	1	1		
Métre réel des BA	10						
Métre réel des BS	19						1

INTERPRETATION GEOPHYSIQUE / SONDAGES CAROTTES

stériles

 basaltes altérés

 basaltes sains

Sondage SC5	Mètres	35	36	37	38	39	40
-------------	--------	----	----	----	----	----	----

Géophysique intégrée au modèle

Métre des stériles Geo	3
Métre des BA Geo	10
Métre des BS Geo	22

Carotte



Interprétation

Métre réel des stériles	3
Métre réel des BA	14
Métre réel des BS	18

Sondage SC7	Mètres	35	36	37	38	39	40
-------------	--------	----	----	----	----	----	----

Géophysique intégrée au modèle

Métre des stériles Geo	17
Métre des BA Geo	2
Métre des BS Geo	20

Carotte



Interprétation

Métre réel des stériles	9
Métre réel des BA	20
Métre réel des BS	10

Sondage SD8	Mètres	35	36	37	38	39	40
-------------	--------	----	----	----	----	----	----

Géophysique intégrée au modèle

Métre des stériles Geo	15
Métre des BA Geo	0
Métre des BS Geo	25

Interprétation

Métre réel des stériles	7
Métre réel des BA	17
Métre réel des BS	16

Sondage SC10	Mètres	35	36	37	38	39	40
--------------	--------	----	----	----	----	----	----

Géophysique intégrée au modèle

Métre des stériles Geo	15
Métre des BA Geo	10
Métre des BS Geo	15

Carotte



Interprétation

Métre réel des stériles	11
Métre réel des BA	10
Métre réel des BS	19