

Commune De l'Entre Deux

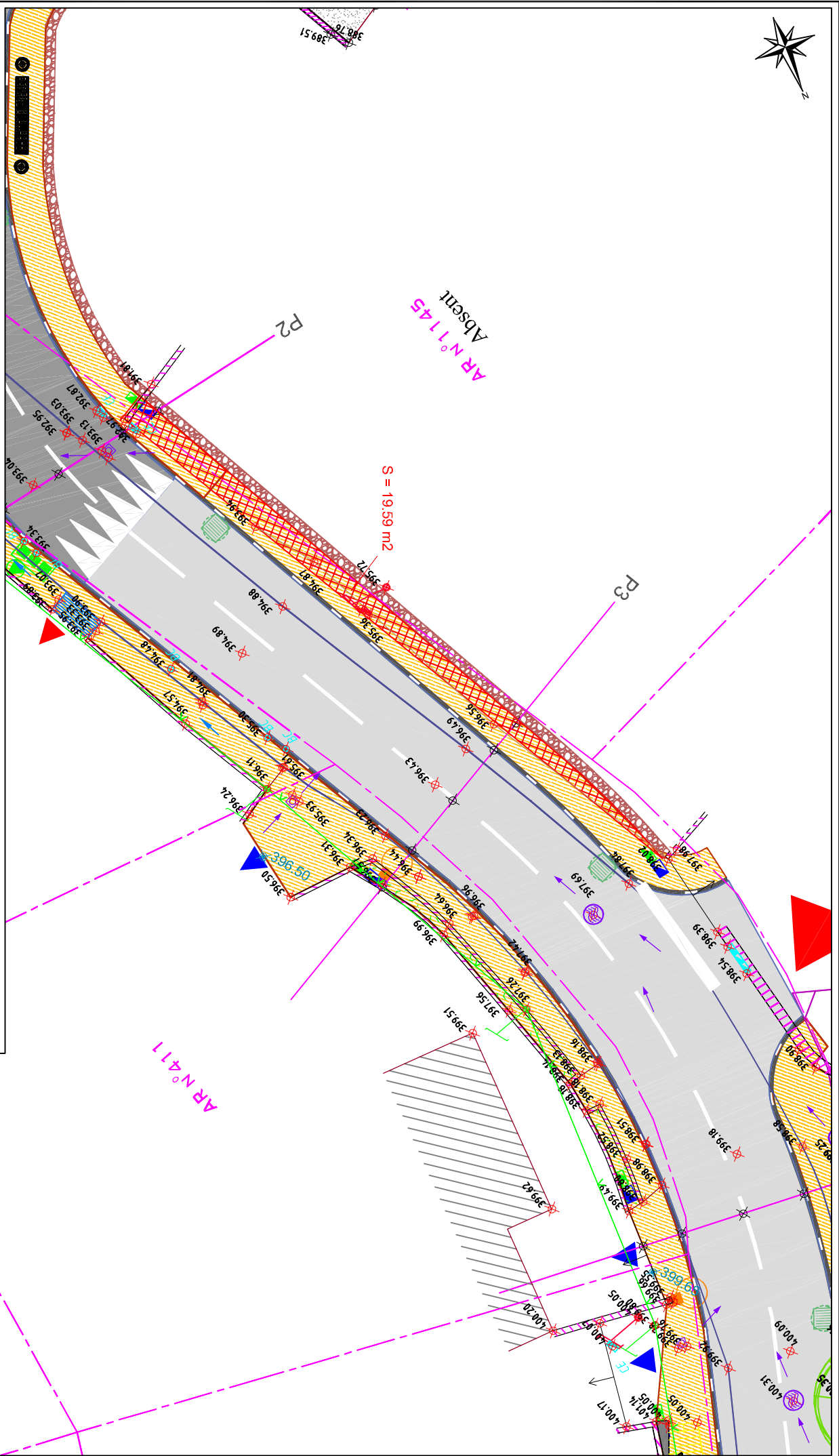
AMENAGEMENT PAYSAGER DES VOIRIES DU QUARTIER DE BRAS-LONG

Vue d'ensemble

Plan des acquisition

Plan n°	: 00	Etabli par	: DT
Indices	: 00	Valide par	: FLB
Affaire n°	: 1712	Date	: Juillet 2022
Phase	: PRO	Echelle	: -





AR N°1145
Abscut

S = 19,59 m²

P2

P3

AR N°411

Commune De l'Entre Deux

AMENAGEMENT PAYSAGER DES VOIRIES DU QUARTIER
DE BRAS-LONG

Parcelle : AR N°1145

Plan des acquisition

Plan n°	: 01	Etébli par	: DT
Indices	: 00	Validé par	: FLB
Affaire n°	: 1712	Date	: Juillet 2022
Phase	: PRO	Echelle	: 1/200

Commune De l'Entre Deux

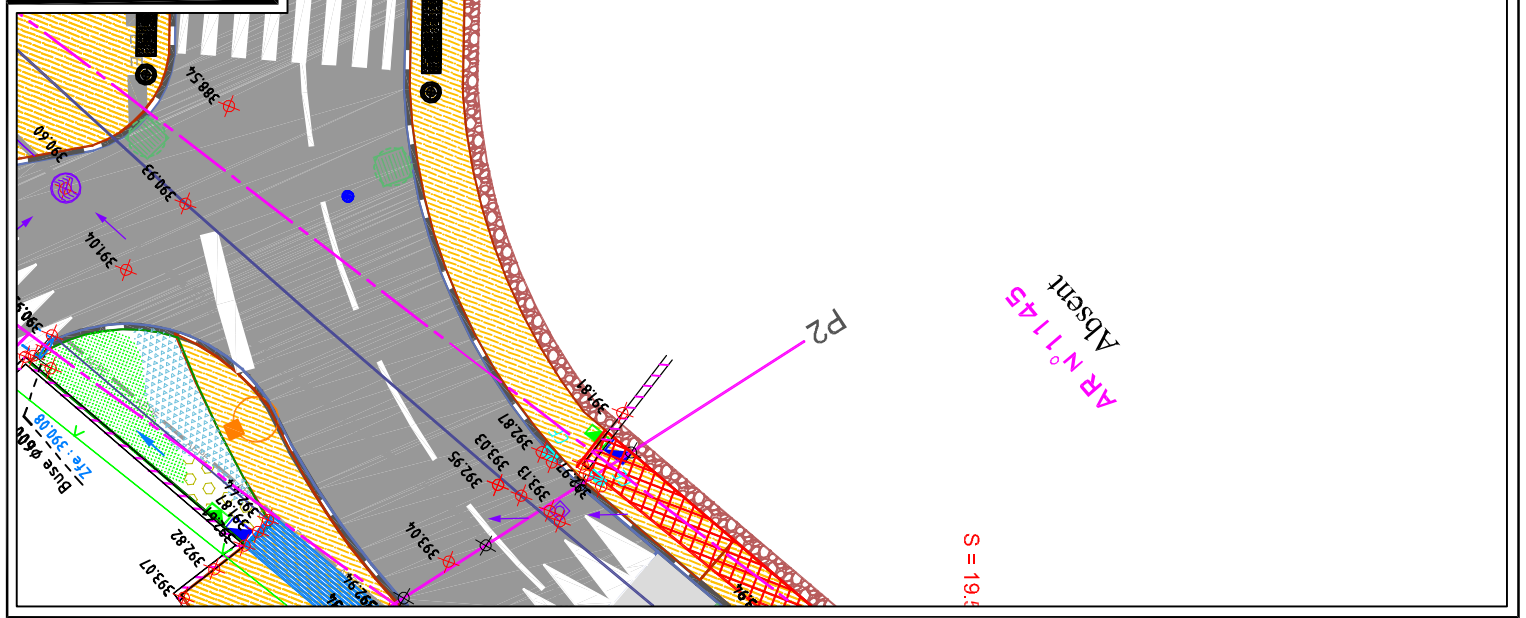
**AMENAGEMENT PAYSAGER DES VOIRIES DU QUARTIER
DE BRAS-LONG**

Parcelle : AS N°10

Plan des acquisition

Plan n°	: 02	Établi par	: DT
Indices	: 00	Validé par	: FLB
Affaire n°	: 1712	Date	: Juillet 2022
Phase	: PRO	Echelle	: 1/200

Ce plan est la propriété de IN-SITU Ingenierie. Toute reproduction même partielle est interdite sans autorisation préalable.



**AMENAGEMENT PAYSAGER DES VOIRIES DU QUARTIER
DE BRAS-LONG**

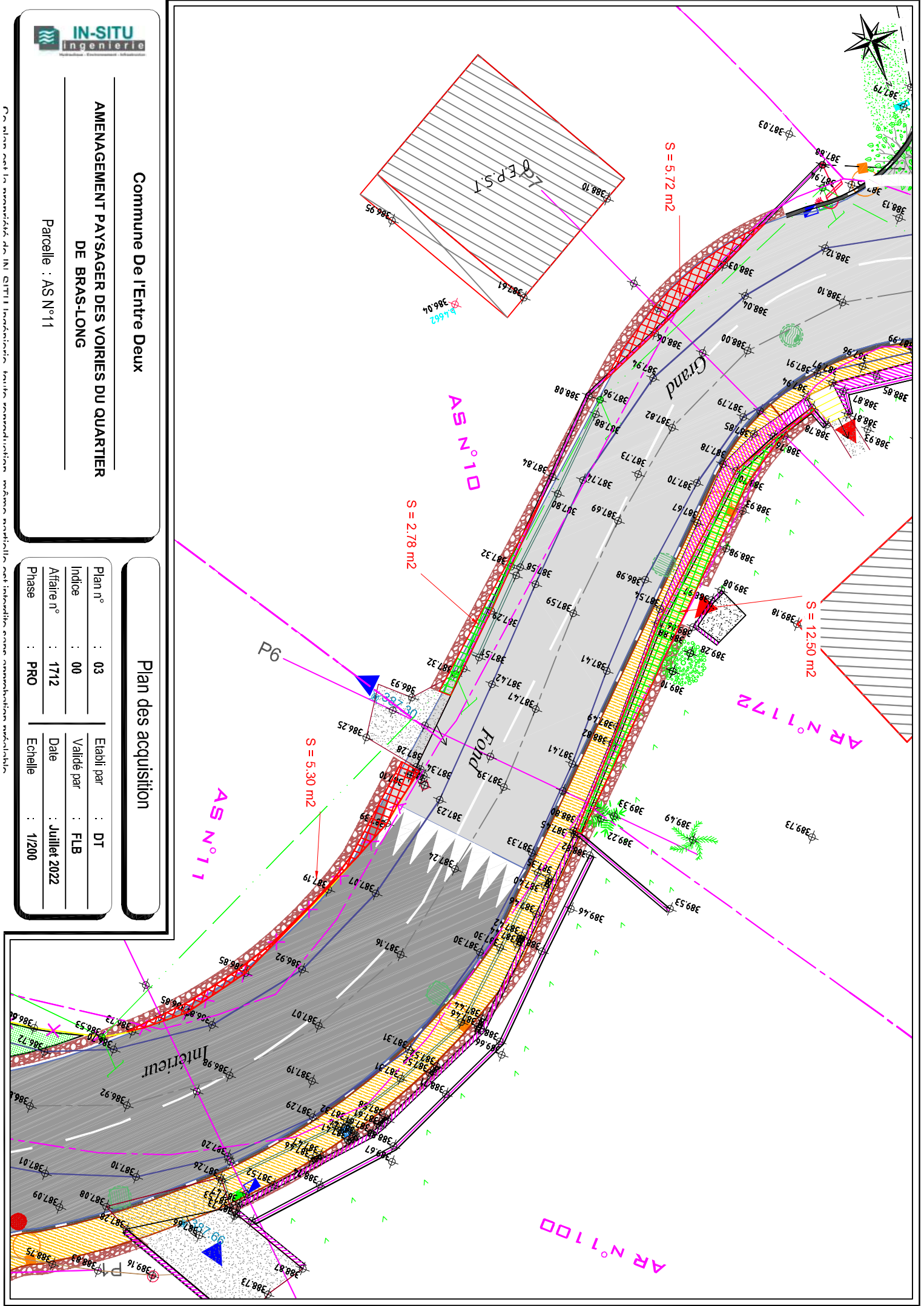
Parcelle : AS N°11

Commune De l'Entre Deux

Plan des acquisition

Plan n°	: 03	Établi par	: DT
Indices	: 00	Validé par	: FLB
Affaire n°	: 1712	Date	: Juillet 2022
Phase	: PRO	Echelle	: 1/200

Ce plan est la propriété de IN-SITU Ingenierie. Toute reproduction même partielle est interdite sans autorisation préalable.



**AMENAGEMENT PAYSAGER DES VOIRIES DU QUARTIER
DE BRAS-LONG**

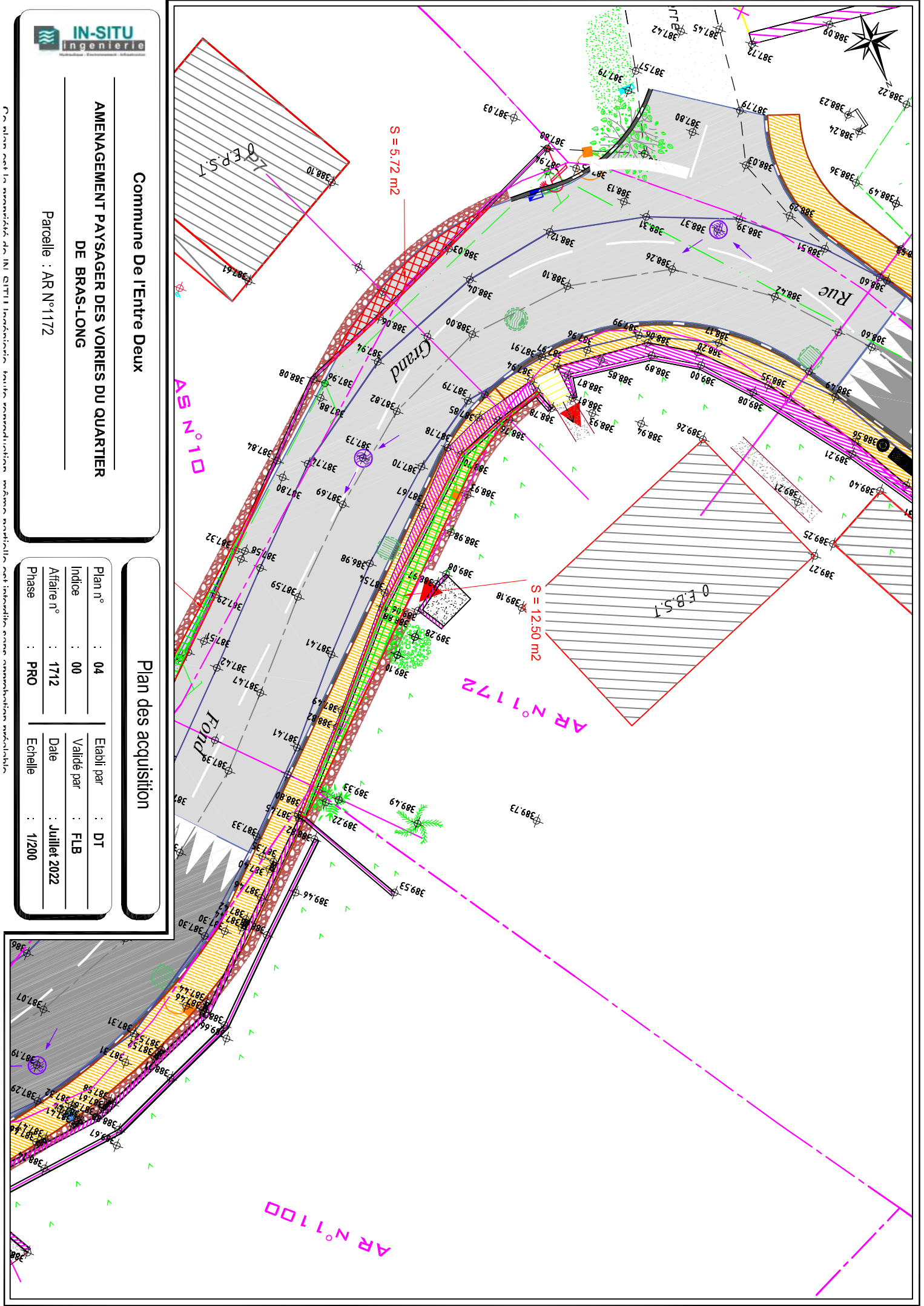
Parcelle : AR N°1172

Commune De l'Entre Deux

Plan des acquisition

Plan n°	: 04	Établi par	: DT
Indices	: 00	Validé par	: FLB
Affaire n°	: 1712	Date	: Juillet 2022
Phase	: PRO	Echelle	: 1/200

Ce plan est la propriété de IN-SITU Ingenierie. Toute reproduction même partielle est interdite sans autorisation préalable.





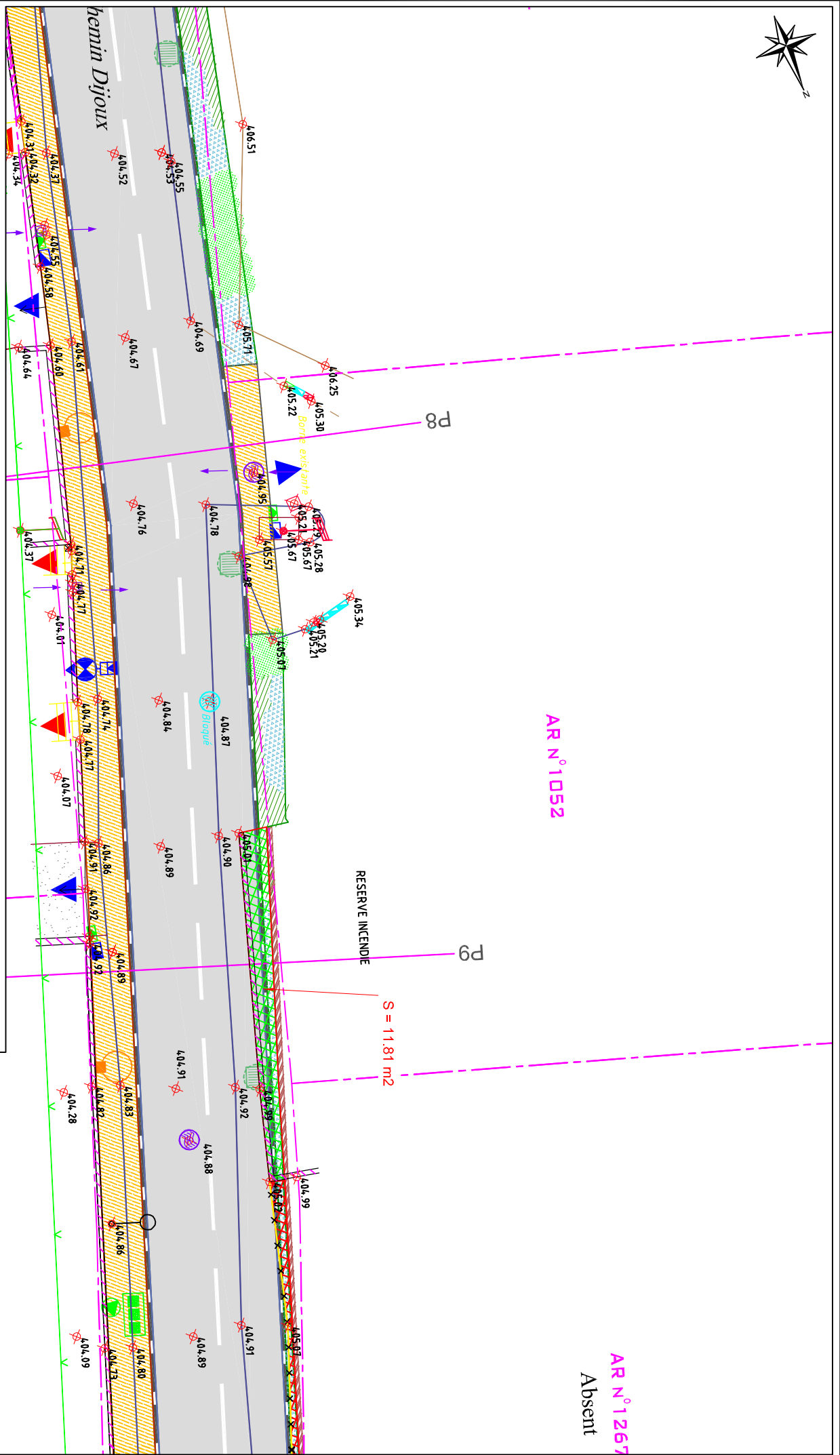
**AMENAGEMENT PAYSAGER DES VOIRIES DU QUARTIER
DE BRAS-LONG**

Parcelle : AR N°1052

Commune De l'Entre Deux

Plan des acquisition

Plan n°	: 05	Etabli par	: DT
Indices	: 00	Valide par	: FLB
Affaire n°	: 1712	Date	: Juillet 2022
Phase	: PRO	Echelle	: 1/200



AR N°1052

AR N°1267
Absent



AR N°1267
Absent

AR N°1268
Absent

AR N°1279

S = 11.81 m²

S = 11.21 m²

INCENDIE

P9

P10

P11

B. aux lettres



IN-SITU
Ingénierie

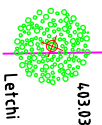
Commune De l'Entre Deux

AMENAGEMENT PAYSAGER DES VOIRIES DU QUARTIER
DE BRAS-LONG

Parcelle : AR N°1267 et AR N°1268

Plan des acquisition

Plan n°	: 06	Etabli par	: DT
Indices	: 00	Validé par	: FLB
Affaire n°	: 1712	Date	: Juillet 2022
Phase	: PRO	Echelle	: 1/200



Letchi



AR N°550

AR N°130

AR N°131

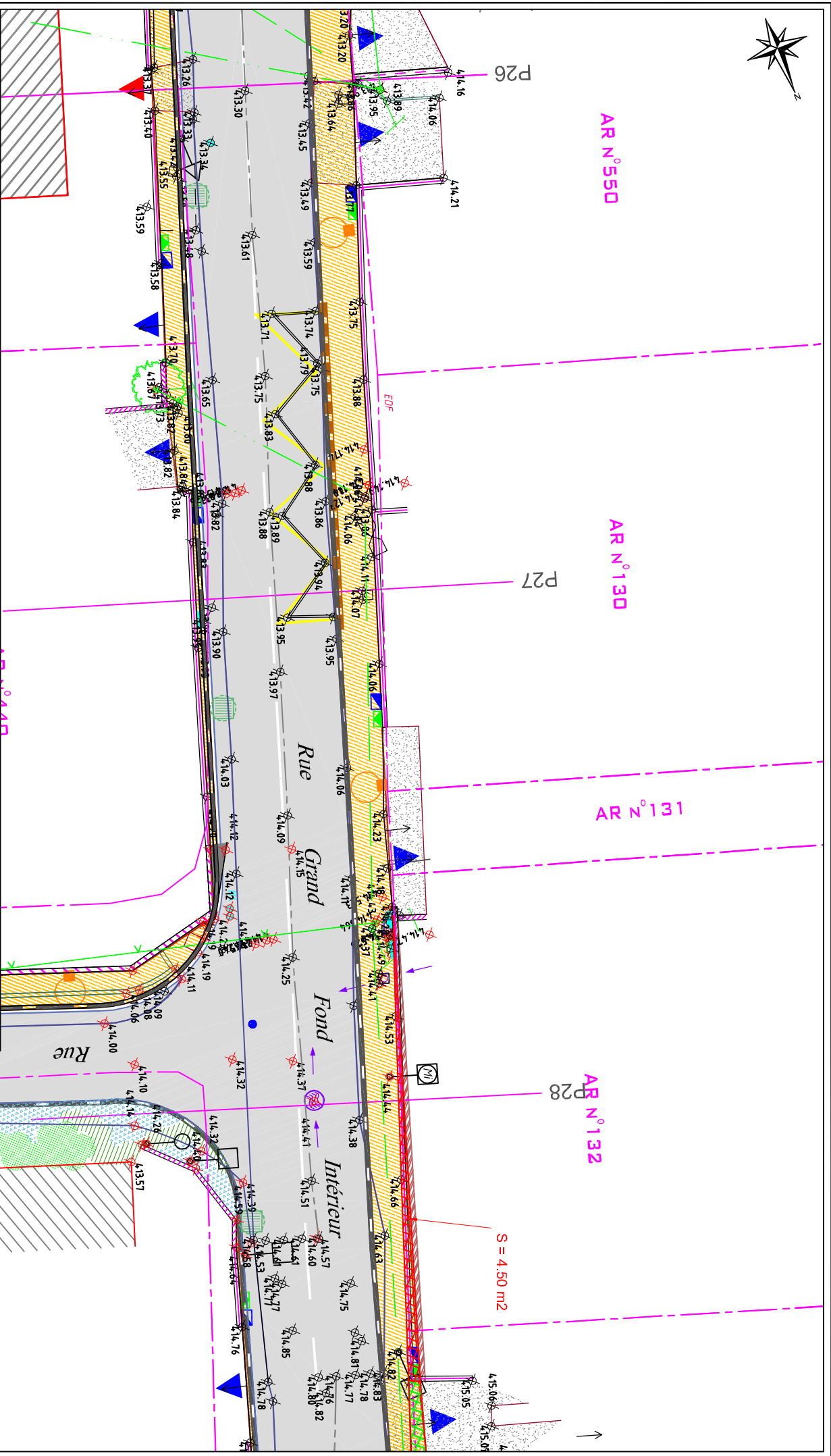
AR N°132

AR P28

S = 4,50 m²

P26

P27



Commune De l'Entre Deux

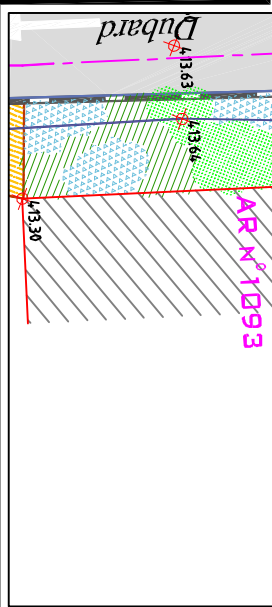
AMENAGEMENT PAYSAGER DES VOIRIES DU QUARTIER DE BRAS-LONG

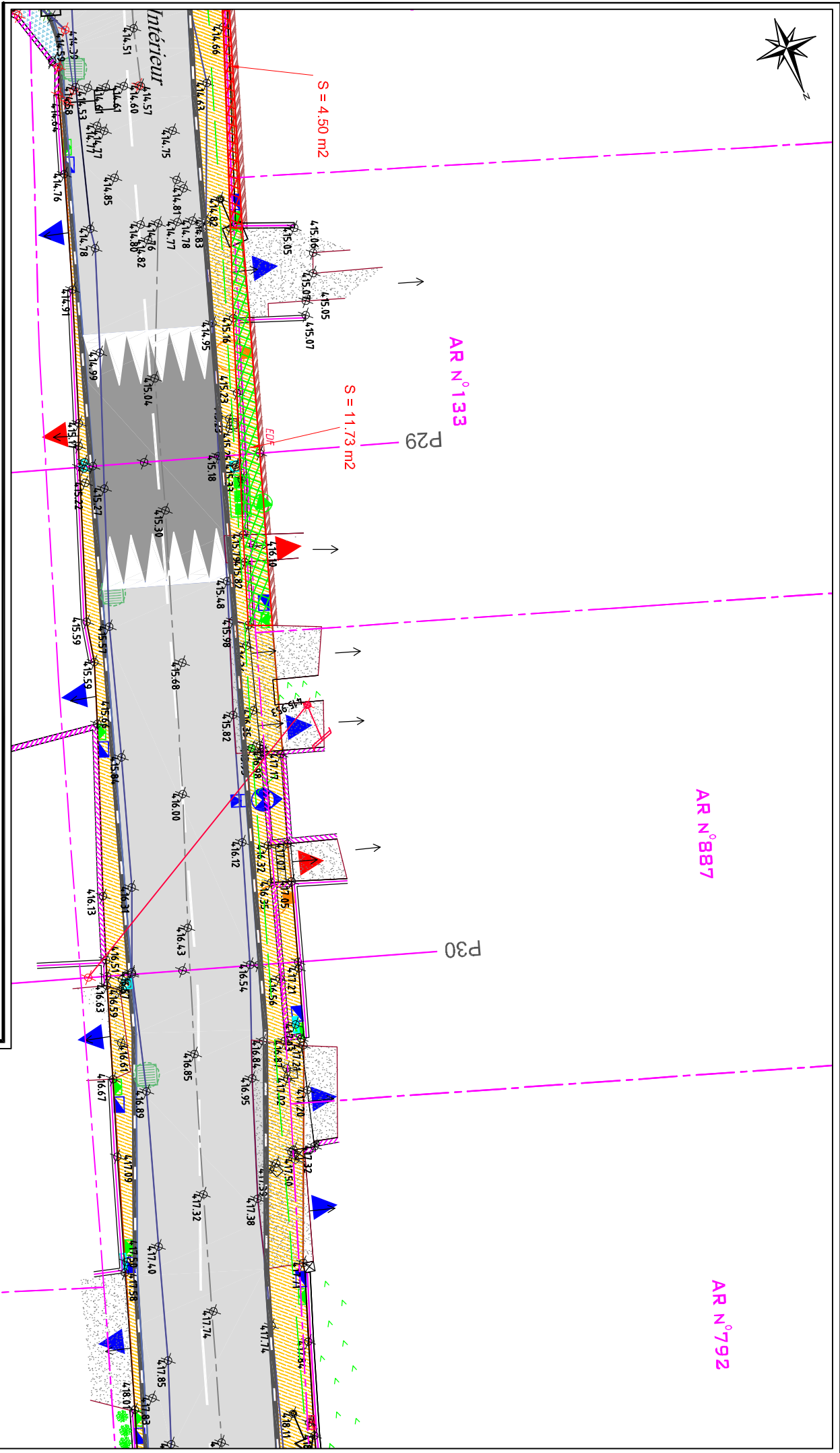
Parcelle : AR N°132

Plan des acquisition

Plan n°	: 07
Indices	: 00
Affaire n°	: 1712
Phase	: PRO

Etabli par	: DT
Validé par	: FLB
Date	: Juillet 2022
Echelle	: 1/200





Commune De l'Entre Deux

AMENAGEMENT PAYSAGER DES VOIRIES DU QUARTIER
DE BRAS-LONG

Parcelle : AR N°133

Plan des acquisition

095

Plan n°	: 08	Etabli par	: DT
Indices	: 00	Validé par	: FLB
Affaire n°	: 1712	Date	: Juillet 2022
Phase	: PRO	Echelle	: 1/200



Commune De l'Entre Deux

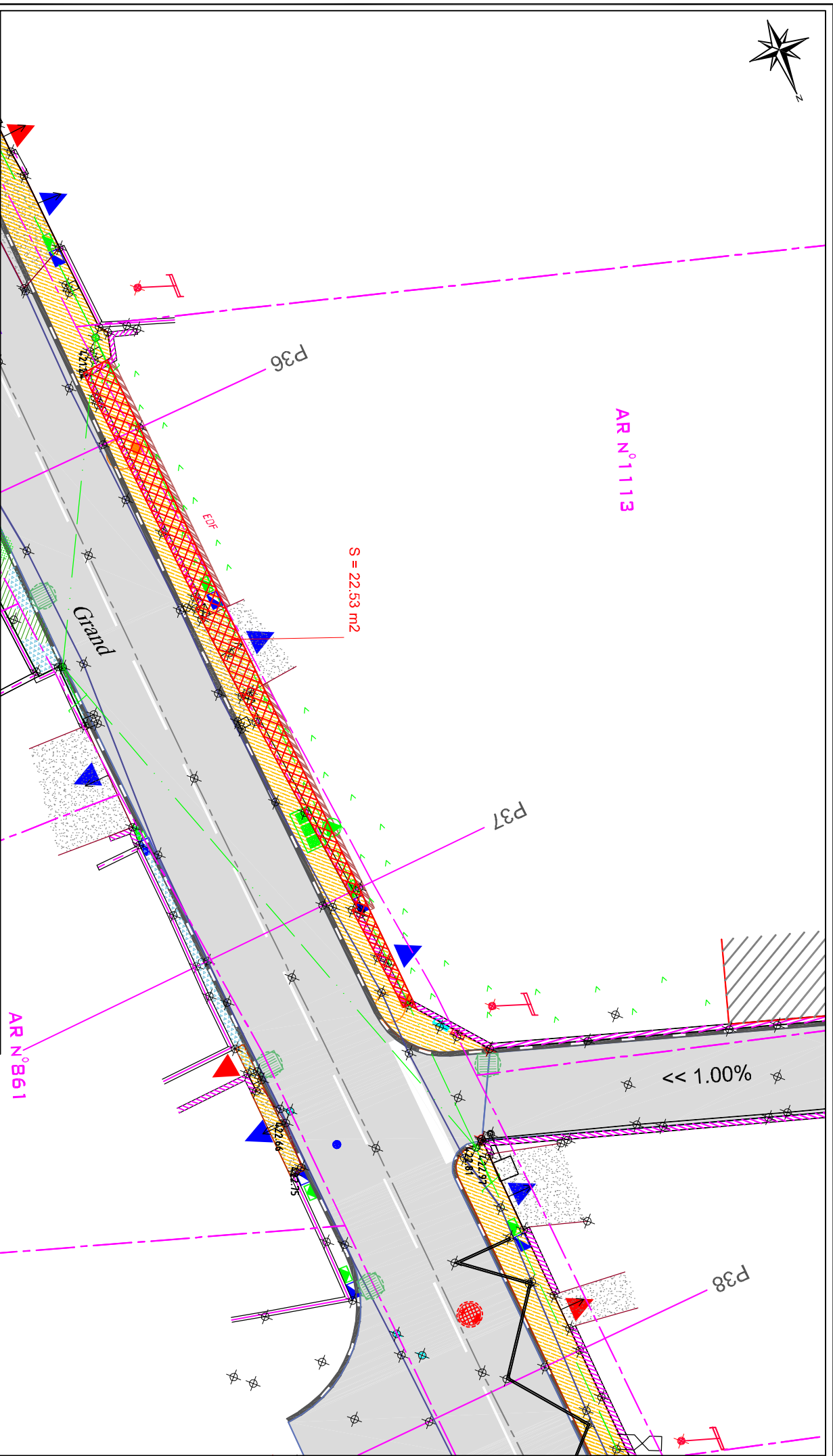
AMENAGEMENT PAYSAGER DES VOIRIES DU QUARTIER
DE BRAS-LONG

Parcelle : AR N°1113

Plan des acquisition

Plan n°	: 09	Etabli par	: DT
Indices	: 00	Valide par	: FLB
Affaire n°	: 1712	Date	: Juillet 2022
Phase	: PRO	Echelle	: 1/200

Das plan hat die Genehmigung der IN-SITU Ingenierie. Es ist verbindlich. Es ist nicht möglich, es zu ändern. Es ist nicht möglich, es zu ändern.



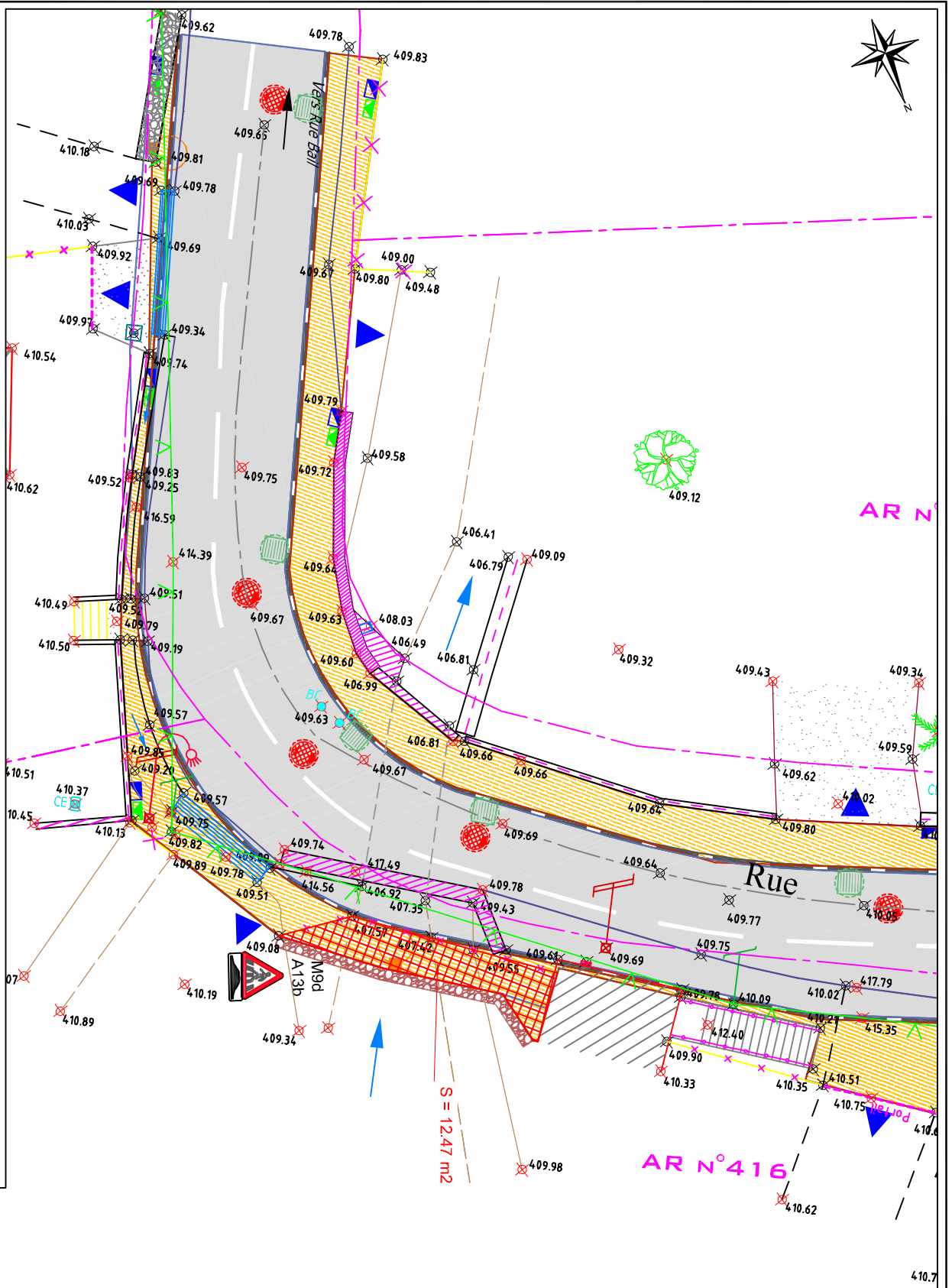
Parcelle : AR N°416

AMENAGEMENT PAYSAGER DES VOIRIES DU QUARTIER
DE BRAS-LONG

Commune De l'Entre Deux

Plan des acquisition

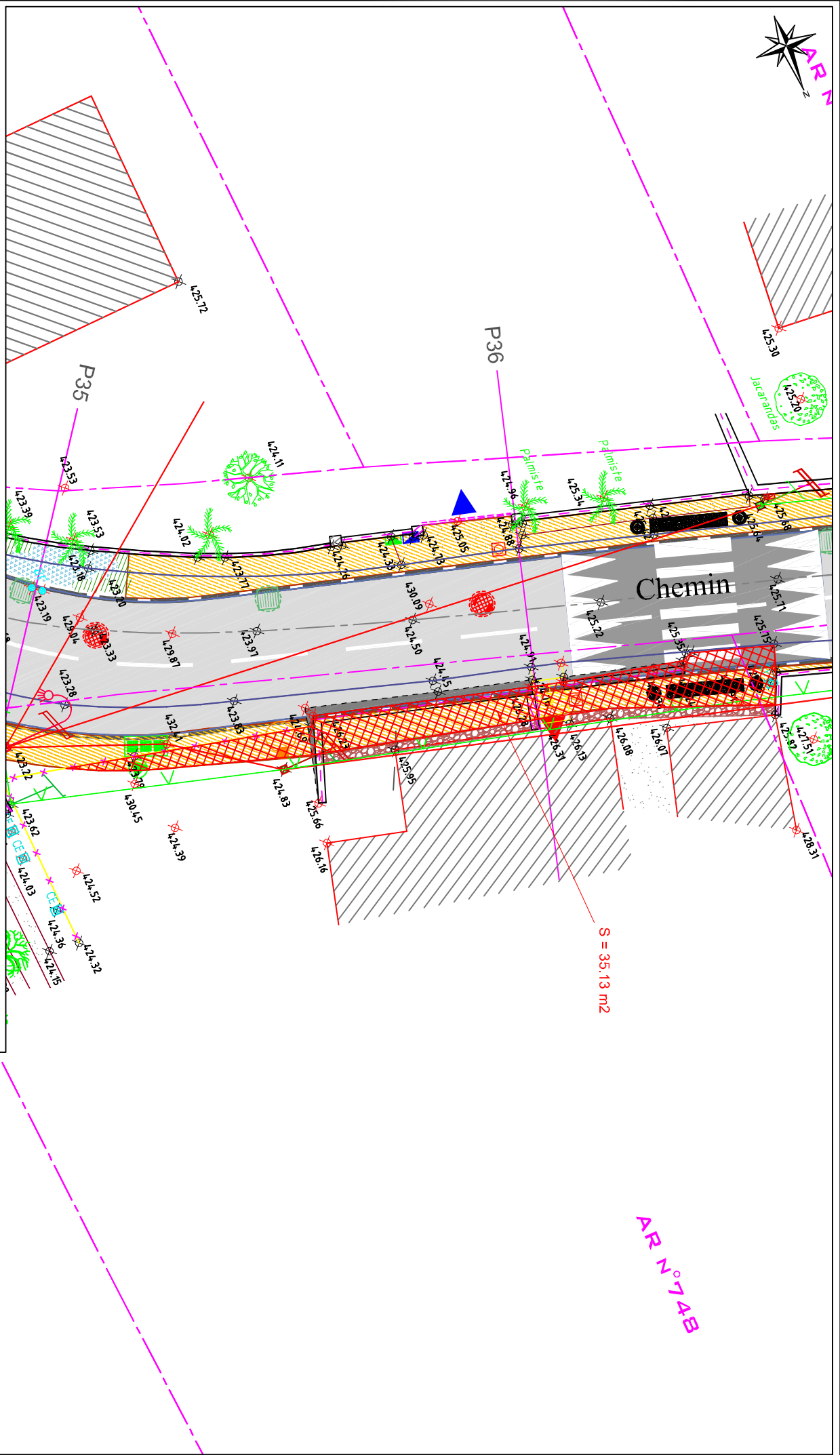
Plan n°	: 10	Etabli par	: DT
Indices	: 00	Valide par	: FLB
Affaire n°	: 1712	Date	: Juillet 2022
Phase	: PRO	Echelle	: 1/200



Der Plan soll in Anwesenheit der IN SITU Ingenieure, Erdmessenkontrollen, weitere Kontrollen und Genehmigungen von der zuständigen Behörde in Anwesenheit der Anwohner erstellt werden.



AR N°74B



AR N°74B

S = 35.13 m²

Commune De l'Entre Deux

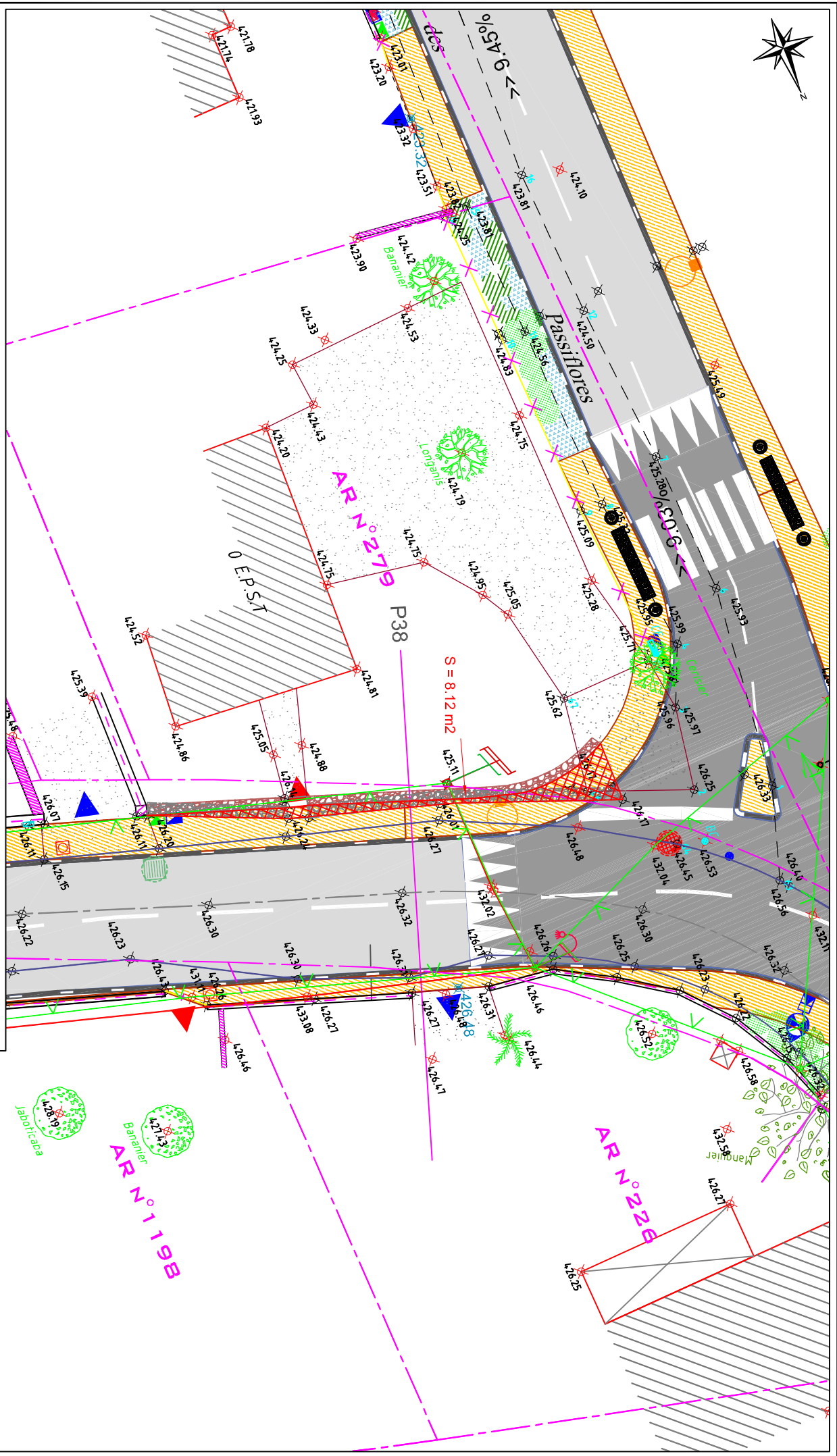
AMENAGEMENT PAYSAGER DES VOIRIES DU QUARTIER DE BRAS-LONG

Parcelle : AR N°748

Plan des acquisition

Plan n°	: 11	Etabli par	: DT
Indices	: 00	Valide par	: FLB
Affaire n°	: 1712	Date	: Juillet 2022
Phase	: PRO	Echelle	: 1/200





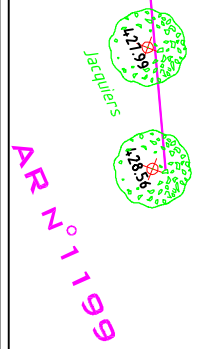
AMENAGEMENT PAYSAGER DES VOIRIES DU QUARTIER DE BRAS-LONG

Commune De l'Entre Deux

Parcelle : AR N°279

Plan des acquisition

Plan n°	: 12	Etabli par	: DT
Indices	: 00	Validé par	: FLB
Affaire n°	: 1712	Date	: Juillet 2022
Phase	: PRO	Echelle	: 1/200



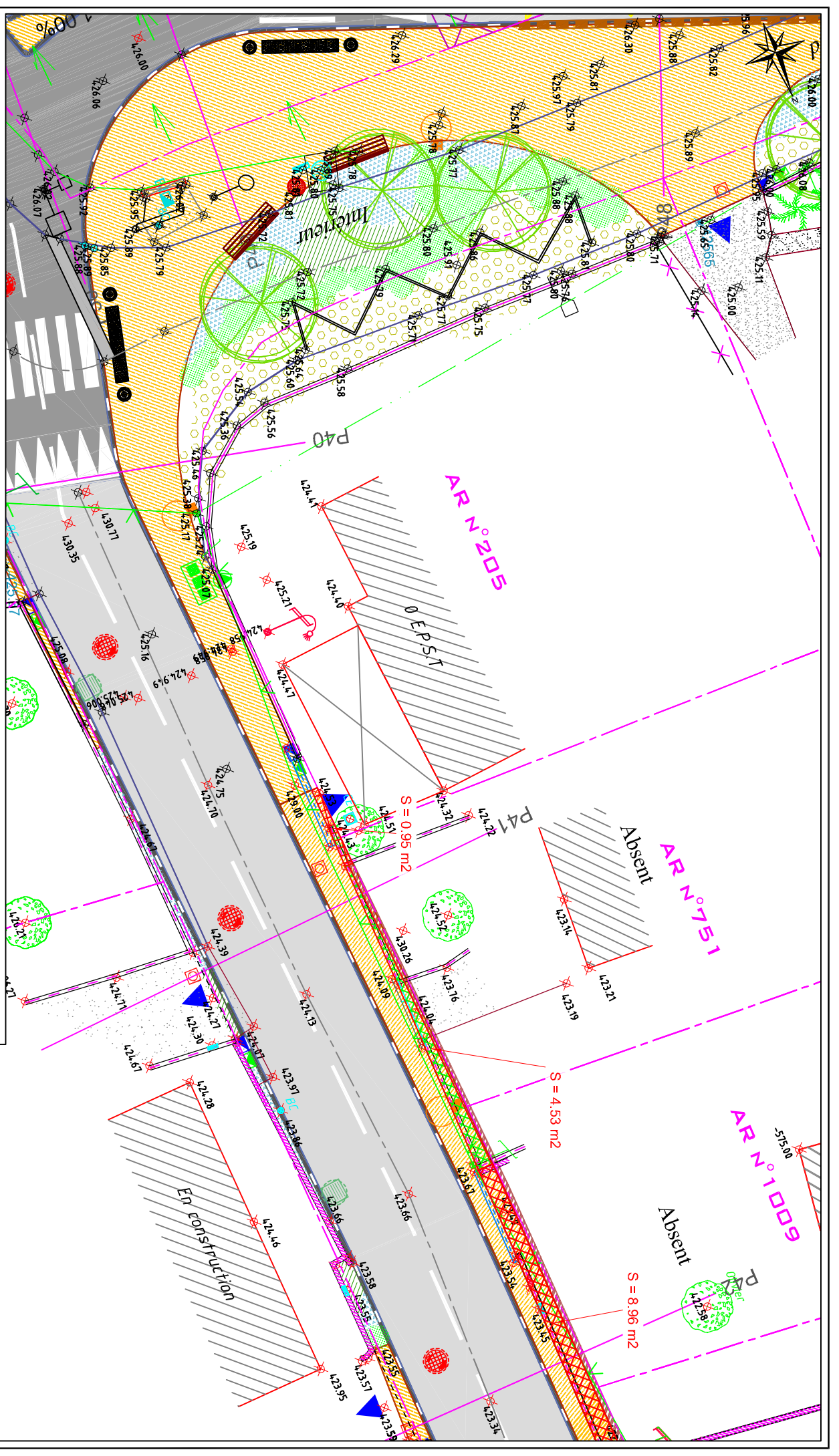
**AMENAGEMENT PAYSAGER DES VOIRIES DU QUARTIER
DE BRAS-LONG**

Parcelle : AR N°205 et AR N°751

Commune De l'Entre Deux

Plan des acquisition

Plan n°	: 13	Établi par	: DT
Indices	: 00	Validé par	: FLB
Affaire n°	: 1712	Date	: Juillet 2022
Phase	: PRO	Echelle	: 1/200





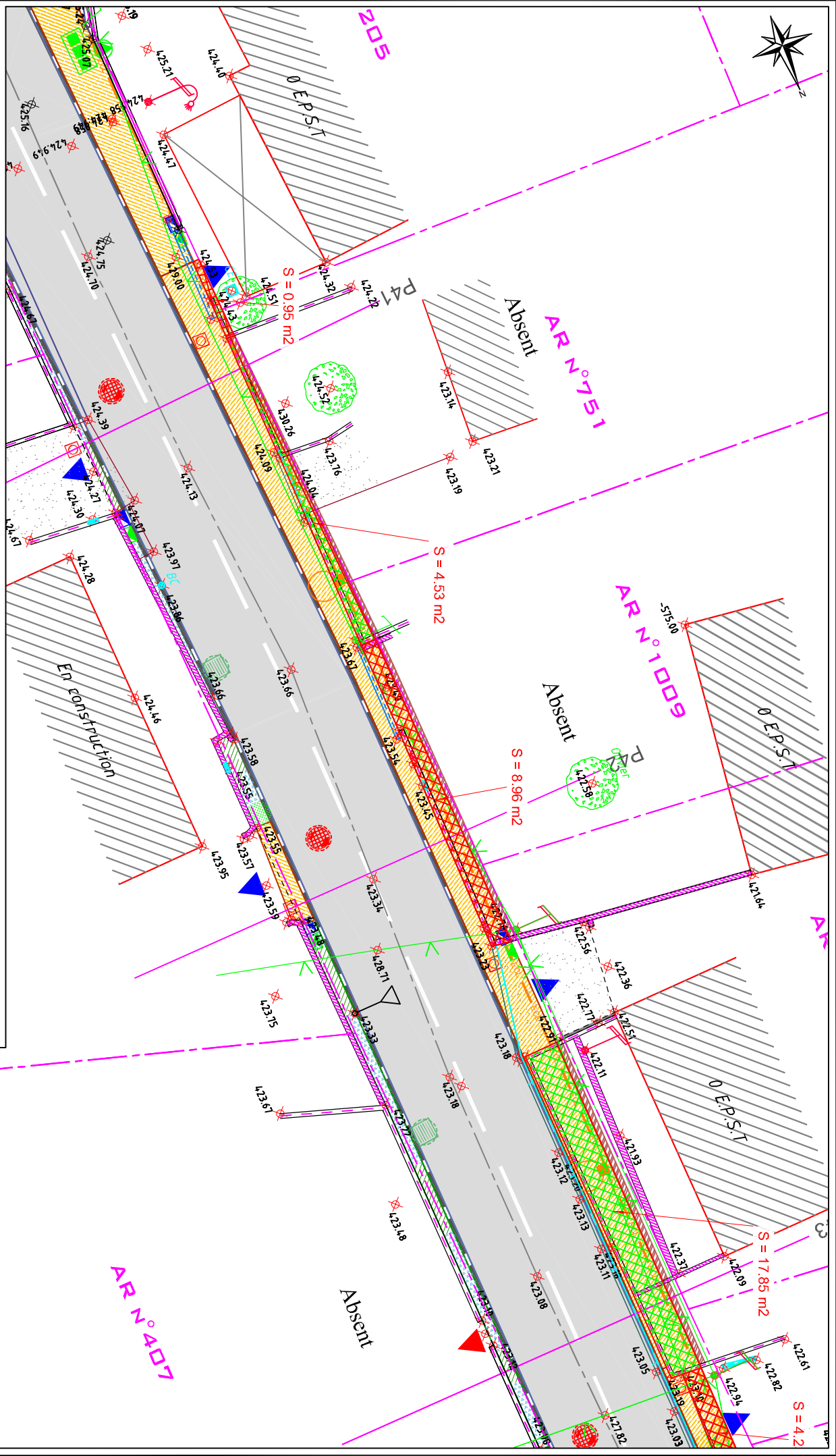
**AMENAGEMENT PAYSAGER DES VOIRIES DU QUARTIER
DE BRAS-LONG**

Parcelle : AR N°1009

Commune De l'Entre Deux

Plan des acquisition

Plan n°	: 14	Etabli par	: DT
Indices	: 00	Valide par	: FLB
Affaire n°	: 1712	Date	: Juillet 2022
Phase	: PRO	Echelle	: 1/200





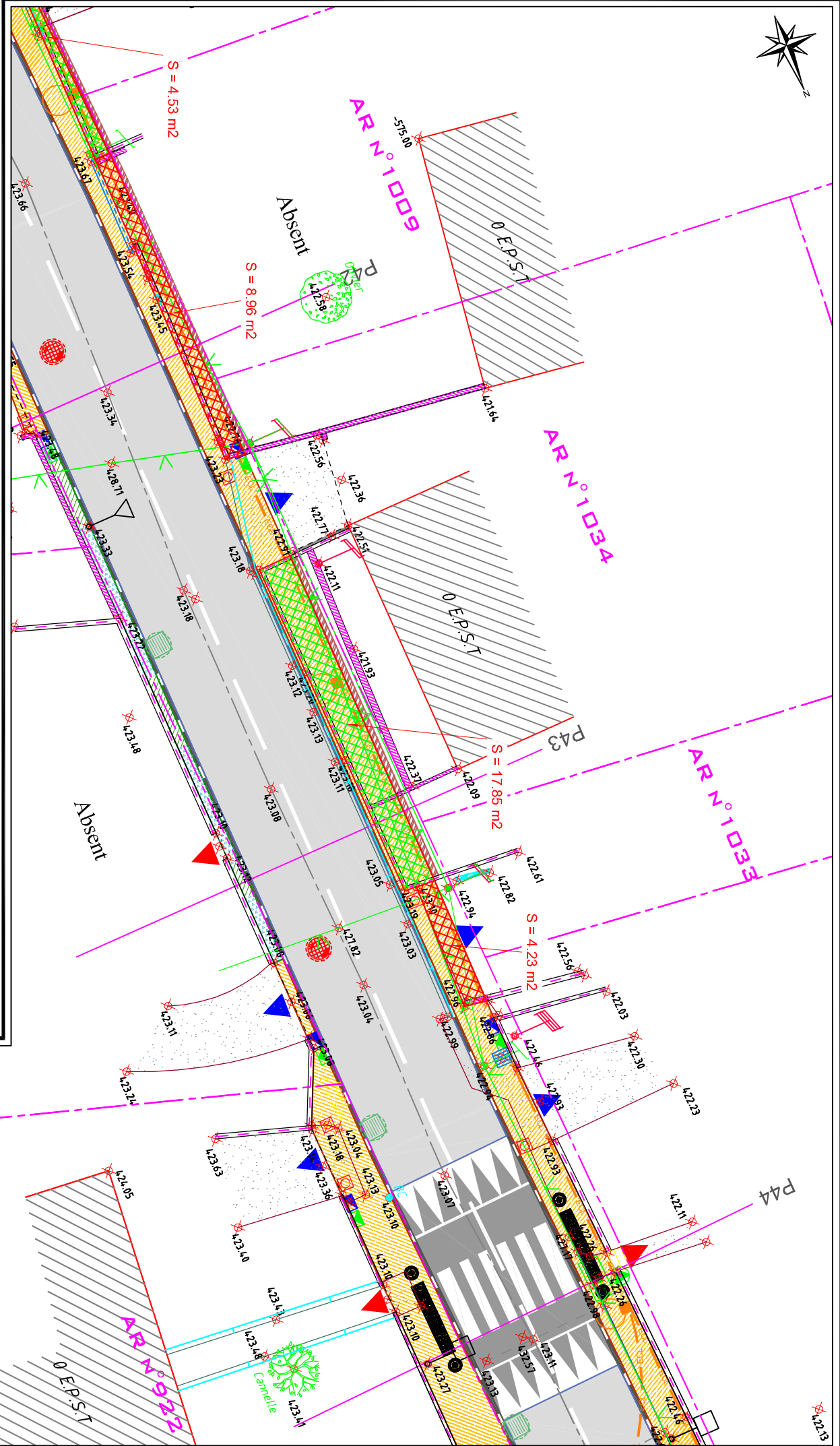
**AMENAGEMENT PAYSAGER DES VOIRIES DU QUARTIER
DE BRAS-LONG**

Parcelle : AR N°1034 et AR N°1033

Commune De l'Entre Deux

Plan des acquisition

Plan n°	: 15	Établi par	: DT
Indices	: 00	Validé par	: FLB
Affaire n°	: 1712	Date	: Juillet 2022
Phase	: PRO	Echelle	: 1/200





Commune De l'Entre Deux

AMENAGEMENT PAYSAGER DES VOIRIES DU QUARTIER
DE BRAS-LONG

Parcelle : AR N°1182

Plan des acquisition

Plan n°	: 16
Indices	: 00
Affaire n°	: 1712
Phase	: PRO

Etabli par	: DT
Validé par	: FLB
Date	: Juillet 2022
Echelle	: 1/200

